

Skreikart og kort rapport om skreiinnsiget,
14 - 25 mars 1991, F/F "Michael Sars"

F/F "Michael Sars" har i perioden 14 - 25 mars 1991 krysset i området Vestfjorden, Sveinsgrunnen, Malangsgrunnen, Røstbanken og Moskenesgrunnen. Det ble observert skreiforekomster i det meste av området. I Vestfjorden er konsentrasjonene ganske vide, men ikke spesielt høye noen steder. Lavere konsentrasjoner inne i fjorden og økende utover. Området rundt Røst har betydelige mengder skrei. Videre er det skreiforekomster på Sveinsgrunnen og Malangsgrunnen uten at disse er særlig store. Litt skrei ble også observert i eggakanten i Vesterålen. Størsteparten av skreien ble observert på Moskenesgrunnen og sørover i vestkanten av Røstbanken. På Moskenesgrunnen var skreien i ferd med å gyte og det er ikke rimeleig å anta at denne skreien vil bevege seg inn mot Lofoten. Det er noe usikkert om skreien sør på Røstbanken er gytende og vi tar et vist forbehold for at denne kan sige østover og inn Vestfjorden. Skreien som står i området rundt Røst og ute i fjorden er enda ikke klar til å gyte og det er grunn til å anta at denne skreien vil sige inn fjorden.

Temperaturforholdene i Vestfjorden ser gunstige ut med tanke på gyting og skulle således ikke være til hinder for et skreiinnsig.




Skreien er for det meste av 1983-årsklassen, men vi ser også et godt innslag av 1984-årsklassen. Gjennomsnittsvekten for skrei i våre observasjoner er 3.7 kg rund vekt.

"Michael Sars" vil i tiden 26 mars - 3 april foreta en ny dekning av det samme området nord til Andenes med hensyn på skreiinnsigets videre forløp. Vi vil komme tilbake med en ny rapport like etter påske.

"Michael Sars", 25 mars 1991

Knut Sunnanå

SKREIKART "M SARS" 21 - 25 MARS 1991

-  TYNNE REGISTRERINGER
-  MIDDELS — " —
-  GODE — " —

