Ø.S.
Norsk Oseanografisk Datasenter

Norsk Oseanografisk Datasenter

(NOD)

OVERSIKT OVER HYDROGRAFI

OG

STRØMMÅLINGSDATA

Februar, 1977



FISKERIDIREKTORATETS HAVFORSKNINGSINSTITUTT

BERGEN

NORSK OSEANOGRAFISK DATASENTER

(NOD)

Norsk Oseanografisk Datasen

OVERSIKT OVER HYDROGRAFI

OG

STRØMMÅLINGSDATA

Februar, 1977

FISKERIDIREKTORATETS HAVFORSKNINGSINSTITUTT
BERGEN

Forord

NOD utgir hvert år en oversikt over innsamlede oseanografiske data fra norske forskningsinstitusjoner. Men noen samlet oversikt for data fra tidligere år har ikke vært laget.

Den foreliggende oversikt må betraktes som et utkast og vil bli videre bearbeidet med sikte på å bli publisert i NOD's publikasjonsserie.

I oversikten over hydrografiske data er også medtatt en del stasjoner observert av utenlandske fartøyer. Disse data har NOD fått fra World Datacenter i U.S.A.

Alle strømmålingene som er listet er observert av norske institusjoner. Når det gjelder målinger tatt med mekaniske strømmålere er oversikten ikke fullstendig. Men Geofysisk Institutt i Bergen har lovet å lage en slik oversikt for sine data på et senere tidspunkt. For Havforskningsinstituttet er oversikten over eldre strømmålinger komplett. Det foreliggende arbeidet er blitt utført for Fagkomitéen for Strøm og Transport.

Reidar Leinebø

Reidar Leinebø

INNHOLD

side

Forord

1. HYDROGRAFI

1.1 Antall stasjoner angitt i (5x10)° ruter 1

1.2 Antall stasjoner utenfor Sør-Norge (1x1)° ruter 2

1.3 Antall stasjoner utenfor Trøndelag (1x1)° ruter 3

1.4 Antall stasjoner utenfor Nordland-Troms (1x1)° ruter 4

1.5 Antall stasjoner utenfor Finnmark (1x1)° ruter 5

1.6 Faste stasjoner 6

1.6.1 Liste over faste stasjoner 7

1.6.2 Antall observasjoner pr. måned 25

1.6.3 Kart over faste stasjoner 28

2. STRØMMÅLINGSDATA

2.1 Målinger med mekaniske målere 29

2.1.1 1906 og 1943 - GI 29

1957 - 1968 FHI 32

2.2 Målinger med selvregistrerende målere 40

2.2.1 1963 - 1966 - GI, NIVA, GIO 40

2.2.2 1967 - FHI, GIO 46

2.2.3 1968 - FHI, GI 47

2.2.4 1969 - FHI, GI, NS 50

2.2.5 1970 - FHI, GI 53

2.2.6 1971 - FHI, NIVA, NS 56

2.2.7 1972 - GI, NS, VHL 59

2.2.8 1973 - FHI, GI, NS, NIVA, VHL 62

2.2.9 1974 - GI,NIVA, NS, FHI,VHL 77

2.2.10 1975 - GI, NS, FHI, VHL,NIVA 97

2.2.11 1976 - GI, NIVA, NS, BstE, VHL, FHI 117

Kart over strømmålinger 1957 - 1973 123

1.1 Antall stasjoner - 1 -
angitt i (5x10)° ruter

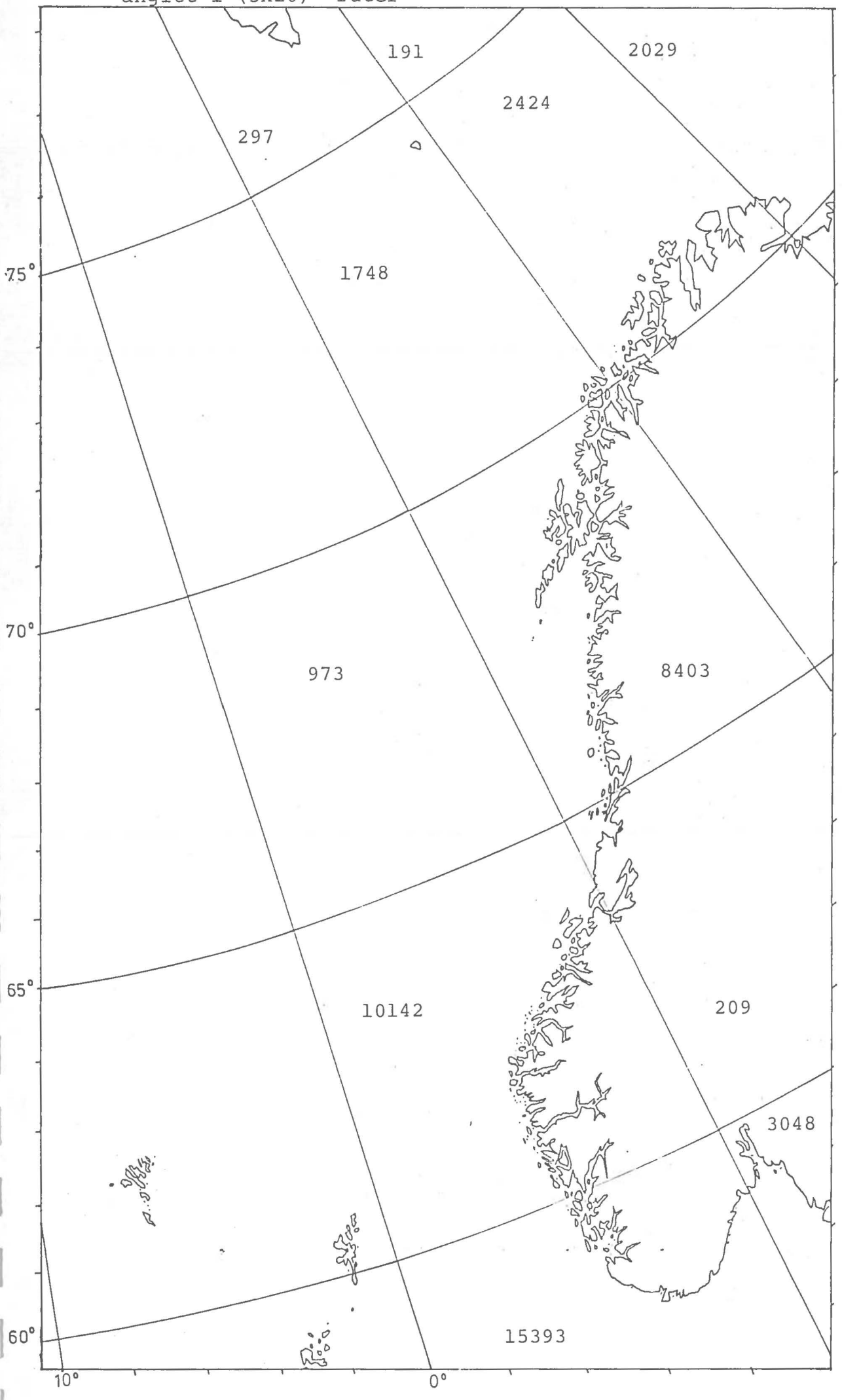

1.2 Antall stasjoner utenfor Sør-Norge (1x1)° ruter

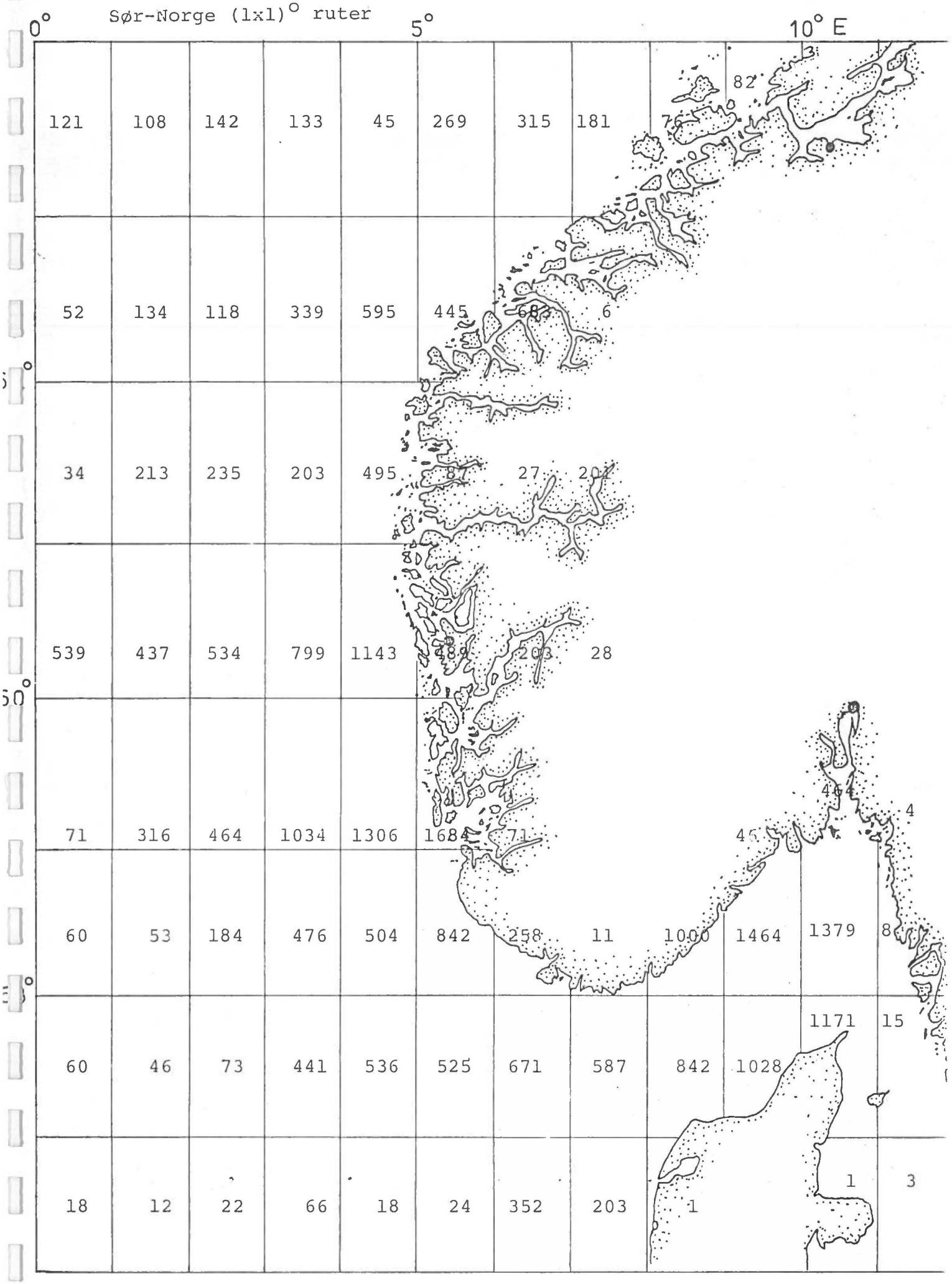

1.3 Antall stasjoner utenfor Trøndelag (1x1)° ruter

0° 5° 10° E

7	6	12	8	7	7	5	9	14	28	50
5	4	4	4	7	7	14	19	28	34	114
40	29	50	24	37	40	42	43	34	51	83
7	8	8	9	29	33	29	32	55	67	105
257	91	14	23	46	55	46	66	158	109	113
12	108	142	133	45	269	315	181	76	82	25

68° 66° 64°

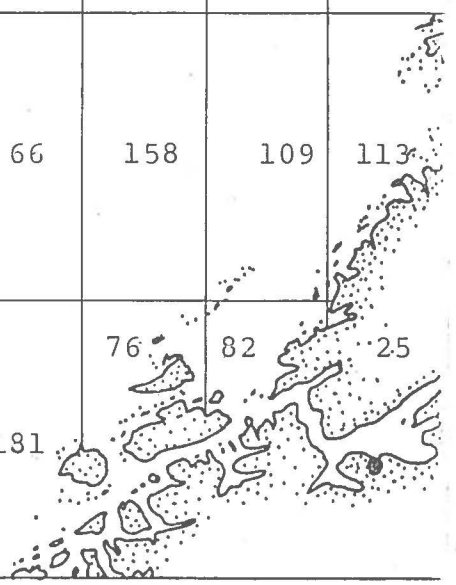

1.4 Antall stasjoner utenfor Nordland-Troms (1x1)° ruter

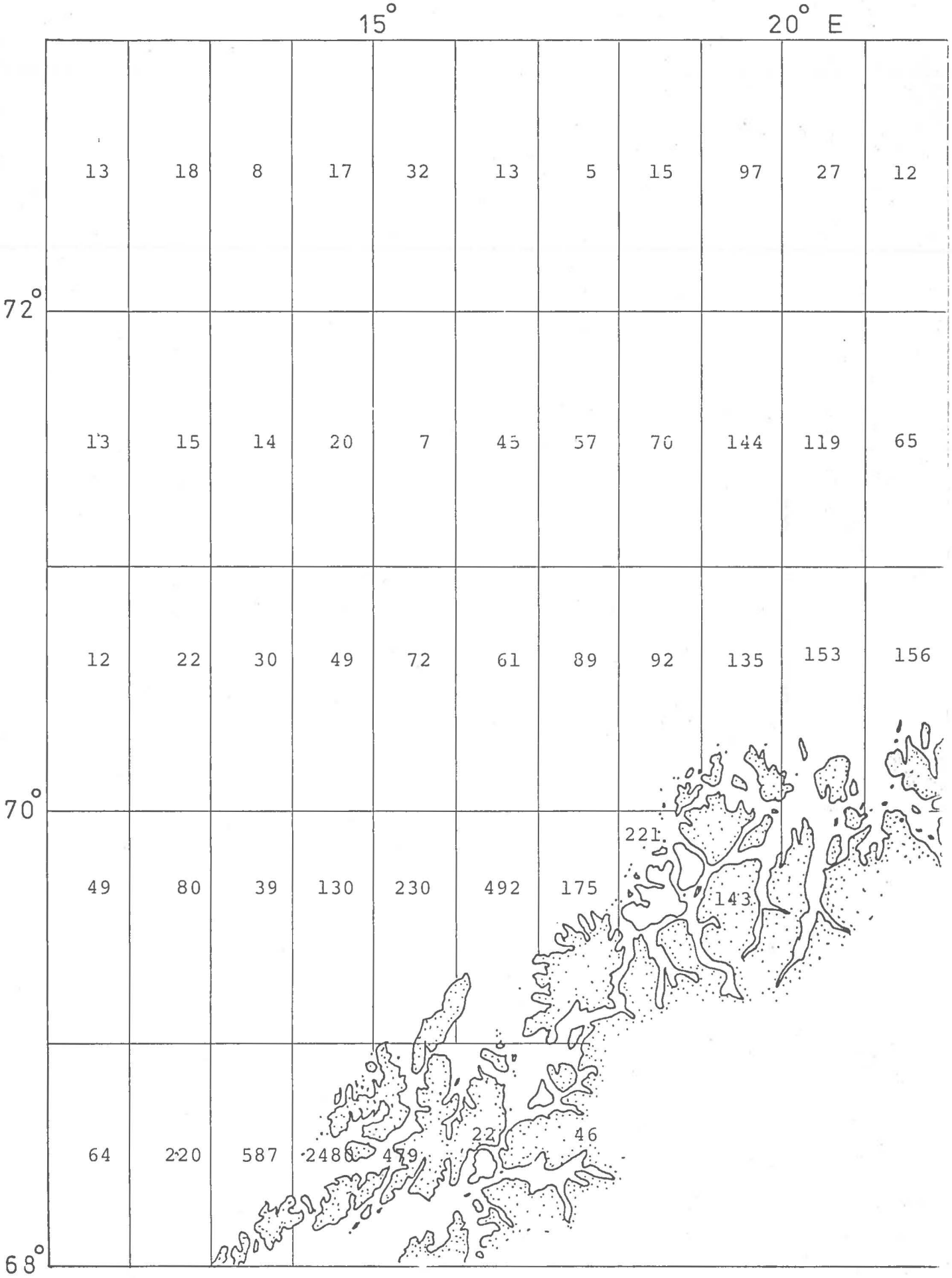

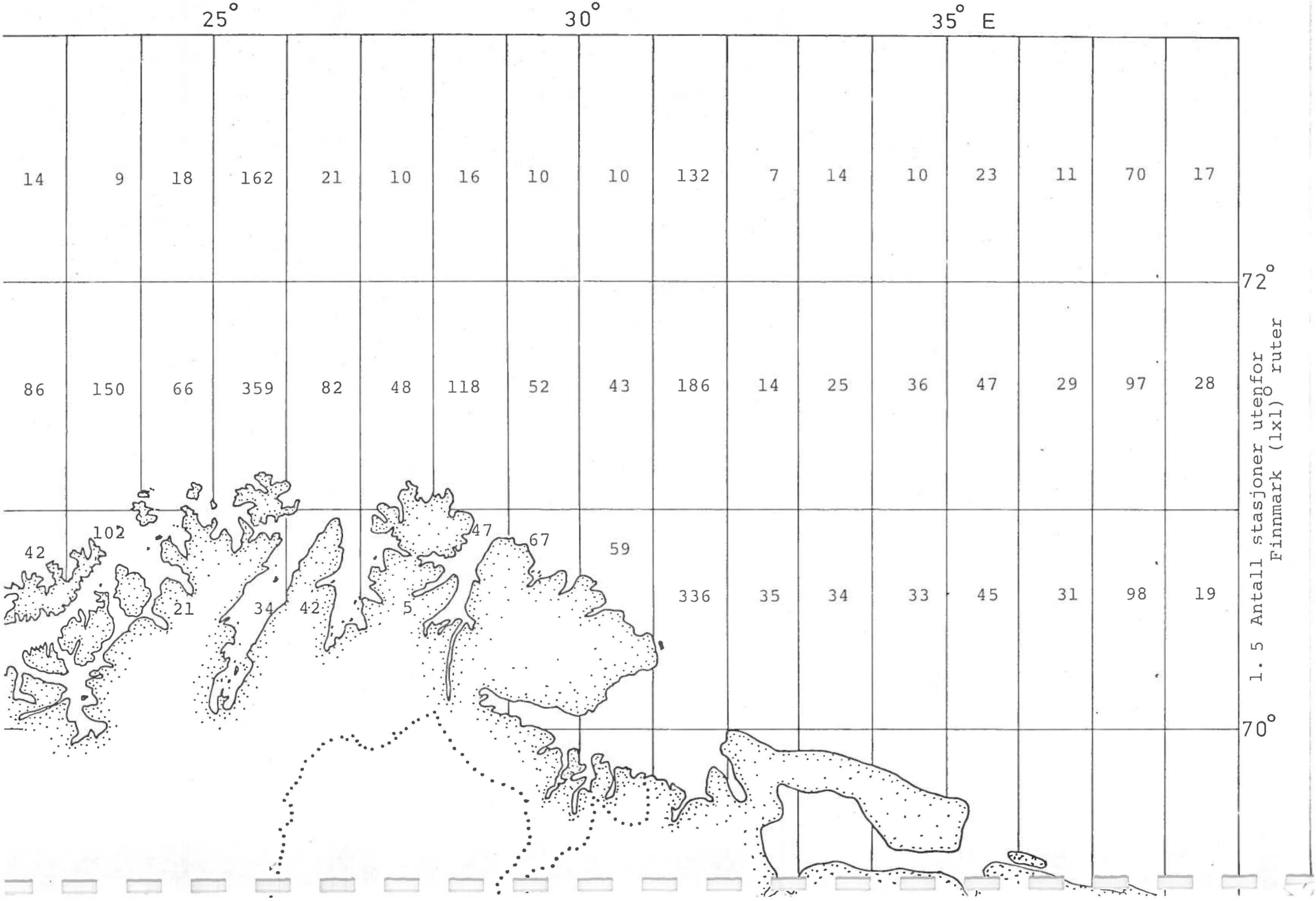

1. 5 Antall stasjoner utenfor Finnmark (1x1)° ruter

1.6 Faste stasjoner

Forkortelser

V	:	Termograftjenesten - faste skipsruter
VI	:	Hydrografiske stasjoner
III	:	Værskip stasjoner
I	:	Kyststasjoner
T	:	Temperatur
S	:	Saltholdighet
B	:	Batytermograf
OP	:	Gjennomskinnelighet
M	:	Meteorologiske observasjoner
P	:	Plankton og primærproduksjon

INDEX	NAME OF STATION	LATITUDE LONGITUDE	CAT	T S B D C U J N W M P C M P	FREQUENCY	H C	N . A . K . R	YEAR WX-ST	REMARKS
01165	BERGEN-KIRKENES	69.59'N 029.50'E	V	X O	2/MONTH		INST.MARINE RESEARCH BERGEN	1935	
01144	BERGEN-KIRKENES	60.59'N 004.46'E	V	X O	2/MONTH		INST.MARINE RESEARCH BERGEN	1935	
01148	BERGEN-KIRKENES	63.22'N 008.23'E	V	X O	2/MONTH		INST.MARINE RESEARCH BERGEN	1935	
01145	BERGEN-KIRKENES	62.11'N 005.05'E	V	X O	2/MONTH		INST.MARINE RESEARCH BERGEN	1935	
01147	BERGEN-KIRKENES	63.00'N 007.01'E	V	X O	2/MONTH		INST.MARINE RESEARCH BERGEN	1935	
01146	BERGEN-KIRKENES	62.27'N 005.52'E	V	X O	2/MONTH		INST.MARINE RESEARCH BERGEN	1935	
01149	BERGEN-KIRKENES	63.39'N 009.47'E	V	X O	2/MONTH		INST.MARINE RESEARCH BERGEN	1935	
01150	BERGEN-KIRKENES	63.34'N 009.52'E	V	X O	2/MONTH		INST.MARINE RESEARCH BERGEN	1935	
01151	BERGEN-KIRKENES	63.43'N 009.33'E	V	X O	2/MONTH		INST.MARINE RESEARCH BERGEN	1935	
01152	BERGEN-KIRKENES	64.31'N 010.30'E	V	X O	2/MONTH		INST.MARINE RESEARCH BERGEN	1935	
01153	BERGEN-KIRKENES	65.35'N 012.13'E	V	X O	2/MONTH		INST.MARINE RESEARCH BERGEN	1935	
01154	BERGEN-KIRKENES	66.32'N 012.58'E	V	X O	2/MONTH		INST.MARINE RESEARCH BERGEN	1935	
01155	BERGEN-KIRKENES	67.46'N 014.10'E	V	X O	2/MONTH		INST.MARINE RESEARCH BERGEN	1935	
01156	BERGEN-KIRKENES	68.00'N 013.57'E	V	X O	2/MONTH		INST.MARINE RESEARCH BERGEN	1935	
01157	BERGEN-KIRKENES	68.58'N 016.00'E	V	X O	2/MONTH		INST.MARINE RESEARCH BERGEN	1935	
01158	BERGEN-KIRKENES	68.56'N 017.03'E	V	X O	2/MONTH		INST.MARINE RESEARCH BERGEN	1935	

ARCTIC SEA

INDEX	NAME OF STATION	LATITUDE LONGITUDE	CAT	T S B D C O O N W M P C M P	FREQUENCY	H C	N . A . K . R	YEAR WX-ST	REMARKS
01159	BERGEN-KIRKENES	69.29'N 018.16'E	V	X O	2/MONTH		INST.MARINE RESEARCH BERGEN	1935	
01160	BERGEN-KIRKENES	70.24'N 021.44'E	V	X O	2/MONTH		INST.MARINE RESEARCH BERGEN	1935	
01161	BERGEN-KIRKENES	70.50'N 023.56'E	V	X O	2/MONTH		INST.MARINE RESEARCH BERGEN	1935	
01162	BERGEN-KIRKENES	70.59'N 026.56'E	V	X O	2/MONTH		INST.MARINE RESEARCH BERGEN	1935	
01163	BERGEN-KIRKENES	71.09'N 027.38'E	V	X O	2/MONTH		INST.MARINE RESEARCH BERGEN	1935	
01164	BERGEN-KIRKENES	70.28'N 030.57'E	V	X O	2/MONTH		INST.MARINE RESEARCH BERGEN	1935	
01182	BERGEN-OWS A	60.57'N 004.00'E	V	X O	1/MONTH		INST.MARINE RESEARCH BERGEN	1954	
01183	BERGEN-OWS A	61.15'N 002.00'E	V	X O	1/MONTH		INST.MARINE RESEARCH BERGEN	1954	
01184	BERGEN-OWS A	61.37'N 000.00'E	V	X O	1/MONTH		INST.MARINE RESEARCH BERGEN	1954	
01185	BERGEN-OWS A	61.54'N 002.00'W	V	X O	1/MONTH		INST.MARINE RESEARCH BERGEN	1954	
01186	BERGEN-OWS A	62.13'N 004.00'W	V	X O	1/MONTH		INST.MARINE RESEARCH BERGEN	1954	
01187	BERGEN-OWS A	62.27'N 006.00'W	V	X O	1/MONTH		INST.MARINE RESEARCH BERGEN	1954	
01188	BERGEN-OWS A	62.34'N 008.00'W	V	X O	1/MONTH		INST.MARINE RESEARCH BERGEN	1954	
01189	BERGEN-OWS A	62.45'N 010.00'W	V	X O	4/MONTH		INST.MARINE RESEARCH BERGEN	U.K1	
01190	BERGEN-OWS A	62.52'N 012.00'W	V	X O	1/MONTH		INST.MARINE RESEARCH BERGEN	1954	
01191	BERGEN-OWS A	63.00'N 014.00'W	V	X O	1/MONTH		INST.MARINE RESEARCH BERGEN	1954	

ARCTIC SEA

INDEX	NAME OF STATION	LATITUDE LONGITUDE	CAT	T	S	B	D	C M	O P	O	N	W	M	P	C	FREQUENCY	H C	N . A . K . R	YEAR WX-ST	REMARKS
01174	BERGEN-OWS M	65.00'N 002.26'E	V	X	O											1/MONTH		INST.MARINE RESEARCH BERGEN	1949	
01175	BERGEN-OWS M	65.30'N 002.10'E	V	X	O											1/MONTH		INST.MARINE RESEARCH BERGEN	1949	
01176	BERGEN-OWS M	66.00'N 002.00'E	V	X												1/MONTH		GEOFYSISK INST. UNIV. BERGEN	1949	THERMOGRAPH CONTINUOUSLY FIXED ROUTES FROM BERGEN TO OWS M POS.
01177	BERGEN-OWS M	66.00'N 002.00'E	V			X										ARBITRARY		GEOFYSISK INST. UNIV. BERGEN	1949	FIXED ROUTES FROM BERGEN TO OWS M POS.
01178	BERGEN-OWS M	66.00'N 002.00'E	V												X	1/MONTH		IMER, EDINBURGH	0	PLANKTON RECORDER TOWED FIXED ROUTES FROM BERGEN TO OWS M POS.
11102	EGGUM	68.23'N 013.39'E	VI	X	X											2/MONTH		INST.MARINE RESEARCH BERGEN	1935	
01135	FUGLOYA-BJORNOYA	71.30'N 019.52'E	VI	X	X					X				X		ARBITRARY		INST.MARINE RESEARCH BERGEN	1971	
01136	FUGLOYA-BJORNOYA	72.00'N 019.44'E	VI	X	X					X				X		ARBITRARY		INST.MARINE RESEARCH BERGEN	1971	
01137	FUGLOYA-BJORNOYA	72.30'N 019.34'E	VI	X	X					X				X		ARBITRARY		INST.MARINE RESEARCH BERGEN	1971	
01138	FUGLOYA-BJORNOYA	73.00'N 019.26'E	VI	X	X					X				X		ARBITRARY		INST.MARINE RESEARCH BERGEN	1971	
01139	FUGLOYA-BJORNOYA	73.30'N 019.16'E	VI	X	X					X				X		ARBITRARY		INST.MARINE RESEARCH BERGEN	1971	
01140	FUGLOYA-BJORNOYA	73.40'N 019.13'E	VI	X	X					X				X		ARBITRARY		INST.MARINE RESEARCH BERGEN	1971	
01141	FUGLOYA-BJORNOYA	73.50'N 019.11'E	VI	X	X					X				X		ARBITRARY		INST.MARINE RESEARCH BERGEN	1971	
01143	FUGLOYA-BJORNOYA	74.10'N 019.04'E	VI	X	X					X				X		ARBITRARY		INST.MARINE RESEARCH BERGEN	1971	
01134	FUGLOYA-BJORNOYA	71.00'N 020.00'E	VI	X	X					X				X		ARBITRARY		INST.MARINE RESEARCH BERGEN	1971	

ARCTIC SEA

INDEX	NAME OF STATION	LATITUDE LONGITUDE	CAT	T	S	B	D	C M	O P	O	N	W	M	P	C	FREQUENCY	H C	N . A . K . R	YEAR WX-ST	REMARKS
01131	GIMSOY NW	70.10'N 008.53'E	VI	X	X				X				X			ARBITRARY		INST.MARINE RESEARCH BERGEN	1971	
11101	INGOY	71.09'N 024.05'E	VI	X	X											2/MONTH		INST.MARINE RESEARCH BERGEN	1968	
02108	OWS A	62.00'N 033.00'W	III	X	X								X			1/DAY		GEOFYSIK INST. UNIV. BERGEN	1954	
02109	OWS A	62.00'N 033.00'W	III			X										ARBITRARY		GEOFYSIK INST. UNIV. BERGEN	1954	
02110	OWS A	62.00'N 033.00'W	III											X		1/WEEK		INST.MARINE RESEARCH BERGEN	1954	
01179	OWS M	66.00'N 002.00'E	III	X	X								X			1/DAY		GEOFYSIK INST. UNIV. BERGEN	1949	
01180	OWS M	66.00'N 002.00'E	III			X										4/DAY		GEOFYSISK INST. UNIV. BERGEN	1949	
01181	OWS M	66.00'N 002.00'E	III											X		1/WEEK		INST.MARINE RESEARCH BERGEN	1949	
11103	SKROVA	68.07'N 014.39'E	VI	X	X											1/WEEK		INST.MARINE RESEARCH BERGEN	1936 01160	
11100	SVALBARD	79.01'N 011.18'E	VI	X	X											2/MONTH		INST.MARINE RESEARCH BERGEN	1956	
01115	SVINOYA NW	64.26'N 000.34'E	VI	X	X				X				X			ARBITRARY		INST.MARINE RESEARCH BERGEN	1971	
01101	SVINOYA NW	62.22'N 005.12'E	VI	X	X				X				X			ARBITRARY		INST.MARINE RESEARCH BERGEN	1971	
01108	SVINOYA NW	62.58'N 003.52'E	VI	X	X				X				X			ARBITRARY		INST.MARINE RESEARCH BERGEN	1971	
01117	SVINOYA NW	64.40'N 000.00'E	VI	X	X				X				X			ARBITRARY		INST.MARINE RESEARCH BERGEN	1971	
01109	SVINOYA NW	63.05'N 003.36'E	VI	X	X				X				X			ARBITRARY		INST.MARINE RESEARCH BERGEN	1971	
01107	SVINOYA NW	62.29'N 004.56'E	VI	X	X				X				X			ARBITRARY		INST.MARINE RESEARCH BERGEN	1971	

ENGLISH CHANNEL

INDEX	NAME OF STATION	LATITUDE LONGITUDE	CAT	T S B D C D O N W M P C M P	FREQUENCY	H C	N . A . K . R	YEAR WX-ST	REMARKS
01301	BERGEN-ROTTERDAM	54.00'N 003.39'E	V	X O	1/WEEK		INST.MARINE RESEARCH BERGEN	1934	ALSO INDEX NOS. 01540-01548
01302	BERGEN-ROTTERDAM	53.00'N 003.27'E	V	X O	1/WEEK		INST.MARINE RESEARCH BERGEN	1934	
01303	BERGEN-ROTTERDAM	52.00'N 003.15'E	V	X O	1/WEEK		INST.MARINE RESEARCH BERGEN	1934	

COMPILER : NODC 1973

NORTH SEA

INDEX	NAME OF STATION	LATITUDE LONGITUDE	CAT	T S B D C M P O N W M P C	FREQUENCY	H C	N . A . K . R	YEAR WX-ST	REMARKS
Q1524	BERGEN-NEWCASTLE	60.08'N 005.00'E	V	X O	8/MONTH		INST.MARINE RESEARCH BERGEN	1934	
01527	BERGEN-NEWCASTLE	58.38'N 003.00'E	V	X O	8/MONTH		INST.MARINE RESEARCH BERGEN	1934	
01526	BERGEN-NEWCASTLE	59.02'N 003.30'E	V	X O	8/MONTH		INST.MARINE RESEARCH BERGEN	1934	
01530	BERGEN-NEWCASTLE	56.14'N 000.00'E	V	X O	8/MONTH		INST.MARINE RESEARCH BERGEN	1934	
01529	BERGEN-NEWCASTLE	57.03'N 001.00'E	V	X O	8/MONTH		INST.MARINE RESEARCH BERGEN	1934	
01528	BERGEN-NEWCASTLE	57.52'N 002.00'E	V	X O	8/MONTH		INST.MARINE RESEARCH BERGEN	1934	
01531	BERGEN-NEWCASTLE	55.25'N 001.00'W	V	X O	8/MONTH		INST.MARINE RESEARCH BERGEN	1934	
01525	BERGEN-NEWCASTLE	59.23'N 004.00'E	V	X O	8/MONTH		INST.MARINE RESEARCH BERGEN	1934	
01547	BERGEN-ROTTERDAM	56.00'N 004.21'E	V	X O	1/WEEK		INST.MARINE RESEARCH BERGEN	1934	
01543	BERGEN-ROTTERDAM	58.16'N 005.14'E	V	X O	1/WEEK		INST.MARINE RESEARCH BERGEN	1934	
01540	BERGEN-ROTTERDAM	60.11'N 005.12'E	V	X O	1/WEEK		INST.MARINE RESEARCH BERGEN	1934	ALSO INDEX NOS 01301-01303
01542	BERGEN-ROTTERDAM	58.46'N 005.25'E	V	X O	1/WEEK		INST.MARINE RESEARCH BERGEN	1934	
01544	BERGEN-ROTTERDAM	58.00'N 005.00'E	V	X O	1/WEEK		INST.MARINE RESEARCH BERGEN	1934	
01546	BERGEN-ROTTERDAM	57.00'N 004.44'E	V	X O	1/WEEK		INST.MARINE RESEARCH BERGEN	1934	
01545	BERGEN-ROTTERDAM	57.46'N 005.02'E	V	X O	1/WEEK		INST.MARINE RESEARCH BERGEN	1934	
01541	BERGEN-ROTTERDAM	59.27'N 005.12'E	V	X O	1/WEEK		INST.MARINE RESEARCH BERGEN	1934	

INDEX	NAME OF STATION	LATITUDE LONGITUDE	CAT	T S B D C O O N W M P C M P	FREQUENCY	H C	N . A . K . R	YEAR WX-ST	REMARKS
01558	KRISTIANSAND-NEWCASTLE	55.48'N 001.00'E	V	X O	1/WEEK		INST.MARINE RESEARCH BERGEN	1966	
01560	KRISTIANSAND-NEWCASTLE	55.08'N 001.00'W	V	X O	1/WEEK		INST.MARINE RESEARCH BERGEN	1966	
01549	KRISTIANSAND-NEWCASTLE	57.53'N 007.30'E	V	X O	1/WEEK		INST.MARINE RESEARCH BERGEN	1966	
01553	KRISTIANSAND-NEWCASTLE	57.15'N 005.30'E	V	X O	1/WEEK		INST.MARINE RESEARCH BERGEN	1966	
01556	KRISTIANSAND-NEWCASTLE	56.28'N 003.00'E	V	X O	1/WEEK		INST.MARINE RESEARCH BERGEN	1966	
01552	KRISTIANSAND-NEWCASTLE	57.25'N 006.00'E	V	X O	1/WEEK		INST.MARINE RESEARCH BERGEN	1966	
01555	KRISTIANSAND-NEWCASTLE	56.48'N 004.00'E	V	X O	1/WEEK		INST.MARINE RESEARCH BERGEN	1966	
01565	LISTA	58.01'N 006.32'E	VI	X X	2/MONTH		INST.MARINE RESEARCH BERGEN	1942 01427	
01562	SOGNESJOEN	61.04'N 004.50'E	VI	X X	2/MONTH		INST.MARINE RESEARCH BERGEN	1935	
01536	STAVANGER-NEWCASTLE	56.56'N 002.00'E	V	X O	8/MONTH		INST.MARINE RESEARCH BERGEN	1934	
01535	STAVANGER-NEWCASTLE	57.30'N 003.00'E	V	X O	8/MONTH		INST.MARINE RESEARCH BERGEN	1934	
01537	STAVANGER-NEWCASTLE	56.24'N 001.00'E	V	X O	8/MONTH		INST.MARINE RESEARCH BERGEN	1934	
01533	STAVANGER-NEWCASTLE	58.32'N 005.00'E	V	X O	8/MONTH		INST.MARINE RESEARCH BERGEN	1934	
01538	STAVANGER-NEWCASTLE	55.49'N 000.00'E	V	X O	8/MONTH		INST.MARINE RESEARCH BERGEN	1934	
01534	STAVANGER-NEWCASTLE	58.02'N 004.00'E	V	X O	8/MONTH		INST.MARINE RESEARCH BERGEN	1934	
01532	STAVANGER-NEWCASTLE	58.57'N 005.33'E	V	X O	8/MONTH		INST.MARINE RESEARCH BERGEN	1934	

NORTH SEA

INDEX	NAME OF STATION	LATITUDE LONGITUDE	CAT	T S B D C O O N W M P C M P	FREQUENCY	H C	N . A . K . R	YEAR WX-ST	REMARKS
01539	STAVANGER-NEWCASTLE	55.16'N 001.00'W	V	X O	8/MONTH		INST.MARINE RESEARCH BERGEN	1934	
01564	UTSIRA, INORE	59.15'N 004.56'E	VI	X X	2/MONTH		INST.MARINE RESEARCH BERGEN	1942	
01563	UTSIRA, YTRE	59.15'N 004.46'E	VI	X X	2/MONTH		INST.MARINE RESEARCH BERGEN	1942 01403	

COMPILER : NODC 1973

NORTH SEA

INDEX	NAME OF STATION	LATITUDE LONGITUDE	CAT	T S B D C O O N W M P C M P	FREQUENCY	H C	N . A . K . R	YEAR WX-ST	REMARKS
01539	STAVANGER-NEWCASTLE	55.16'N 001.00'W	V	X O	8/MONTH		INST.MARINE RESEARCH BERGEN	1934	
01564	UTSIRA, INDRE	59.15'N 004.56'E	VI	X X	2/MONTH		INST.MARINE RESEARCH BERGEN	1942	
01563	UTSIRA, YTRE	59.15'N 004.46'E	VI	X X	2/MONTH		INST.MARINE RESEARCH BERGEN	1942 01403	

COMPILER : NODC 1973

Navn	Bredde	Lengde	Frekvens	Start år	Institusjon
Torungen Hirtshals	58°12'N	09°05'E	Hver måned	1963	Biologisk stasjon Flødevigen, Arend.
"	58°08'N	09°11'E	" "	"	" "
"	58°00'N	09°22'E	" "	"	" "
"	57°56'N	09°28'E	" "	"	" "
"	57°51'N	09°34'E	" "	"	" "
"	57°48'N	09°40'E	" "	"	" "
"	57°42'N	09°45'E	" "	"	" "

Fjordstasjoner ved Geofysisk Institutt, Universitetet i Bergen.

Hardangerfjorden

Navn			
Bredde	Lengde	Dyp	Måledyp
H 1, Eidfjord N 60°29'00''	E 07°02'15''	332m	300m
H 2, Djønno N 60°27'33''	" 06°47'00''	525"	500"
H 3, Ullensvang N 60°19'36''	" 06°38'12''	350"	300"
H 4, Utne N 60°26'16''	" 06°37'53''	720"	700"
H 5, Ålvik N 60°23'42''	" 06°24'22''	850"	800"
H 6, Stranda N 60°14'00''	" 06°06'00''	650"	600"
H 7, Herøysund N 59°55'32''	" 05°45'36''	510"	500"
H 8, Tittelsnes N 59°45'06''	" 05°34'18''	367"	350"
H 9, N 59°33'36''	" 05°01'18''		150"

Fjordstasjoner ved Geofysisk Institutt, Universitetet i Bergen.

Ryfylkefjordene

Navn			
Bredde	Lengde	Dyp	Måledyp
R 1, Hylsenfjorden indre			
N 59°33'12''	E 06°27'30''	340m	300m
R 2, Hylsenfjorden ytre			
N 59°31'18''	E 06°19'00''	520"	500"
R 3, Saudafjorden			
N 59°34'48''	" 06°19'00''	390"	360"
R 4, Sandsfjorden			
N 59°27'06''	" 06°12'00''	408"	390"
R 5, Erfjord indre			
N 59°19'06''	" 06°13'36''	316"	300"
R 6, Erfjord ytre			
N 59°18'42''	" 06°09'18''	320"	300"
R 7, Jøsenfjord indre			
N 59°19'00''	" 06°24'24''	320"	300"
R 8, Jøsenfjord ytre			
N 59°16'48''	" 06°16'42''	640"	600"
R 9, Jelsafjorden			
N 59°18'42''	" 06°00'00''	550"	500"

Fjordstasjoner ved Geofysisk Institutt, Universitetet i Bergen.

Nordfjord

Navn			
Bredde	Lengde	Dyp	Måledyp
Bryggja N 61°55'00''	E 05°27'36''	550m	500m
Hyen N 61°51'42''	" 06°00'00''	340"	300"
Utvik N 61°49'12''	" 06°30'36''	400"	
Olden v/Rake N 61°51'36''	" 06°48'06''	170"	150"
Olden bukten N 61°50'38''	" 06°48'39''	55"	50"

Fjordstasjoner ved Geofysisk Institutt, Universitetet i Bergen.

Sognefjorden

Navn			
Bredde	Lengde	Dyp	Måledyp
Sognesjøen N 61°01'18''	E 04°52'06''	252m	200m
Rutletangen N 61°05'48''	" 05°12'00''	910"	
Kyrkjebø N 61°08'51''	" 05°55'00''	1248"	1200"
Vangsnes N 61°11'32''	" 06°37'57''	1060"	
Eidsfjord N 61°12'24''	" 07°06'24''	255"	
Buenes, Aurl.fjord N 61°04'30''	" 07°00'56''	755"	
Årdalsfjord, Nadvik N 61°12'12''	" 07°36'06''	250"	
Lysterfjord,Skroph. N 61°17'16''	" 07°18'10''	650"	
Gaupnefjord N 61°23'06''	" 07°19'24''	235"	
Sørheim N 61°24'54''	" 07°28'06''	335"	
Teigen N 61°28'00''	" 07°33'12''	128"	

1.6.2 Antall observasjoner pr. måned fra januar 1936 - mars 1976

Overflatemålinger

Stasjonsnavn \ måned	1	2	3	4	5	6	7	8	9	10	11	12	Total
Andfjorden	26	26	26	26	26	26	27	27	27	27	27	27	318
Breisundet	41	41	41	41	41	41	41	41	41	41	41	41	492
Ferder	"	"	"	"	"	"	"	"	"	"	"	"	"
Folla	"	"	"	"	"	"	"	"	"	"	"	"	"
Hestmanøy	"	"	"	"	"	"	"	"	"	"	"	"	"
Hustadvika	"	"	"	"	"	"	"	"	"	"	"	"	"
Vangerfjorden	35	36	36	37	36	36	36	37	37	36	36	35	433
Vardø	36	36	36	37	36	36	36	37	37	36	36	36	435
Vestfjorden	41	41	41	41	41	41	41	41	41	41	41	41	492
Stad	"	"	"	"	"	"	"	"	"	"	"	"	"
Vigsfjorden	"	"	"	"	"	"	"	"	"	"	"	"	"
Sletta	"	"	"	"	"	"	"	"	"	"	"	"	"
Ylvingen	"	"	"	"	"	"	"	"	"	"	"	"	"
Smøla	40	40	40	40	40	40	40	40	"	"	"	"	484
Sognesjøen	41	41	41	41	41	41	41	41	"	"	"	"	492
Torungen	"	"	"	"	"	"	"	"	"	"	"	"	"
Jæren	"	"	"	"	"	"	"	"	"	"	"	"	"
Kjeungskjær	"	"	"	"	"	"	"	"	"	"	"	"	"
Korsfjorden	"	"	"	"	"	"	"	"	"	"	"	"	"
Lindesnes	"	"	"	"	"	"	"	"	"	"	"	"	"
Malangen	"	"	"	"	"	"	"	"	"	"	"	"	"
Lopphavet	36	36	36	37	37	37	37	37	37	37	37	37	441
Nordkyn	36	36	36	36	36	36	36	37	37	36	36	36	434
Revsbotn	"	"	"	37	37	37	37	"	"	"	"	"	438
Totalt	942	943	943	947	945	945	946	949	950	946	946	945	

Rutefartøyer mellom Oslo og Bergen og mellom Bergen og Kirkenes er utstyrt med sjøtermografer. På bestemte lokaliteter i skipsruten settes merker på termogrammet samtidig som man leser av et kontrolltermometer og tar vannprøver. Termogrammer, posisjonskart og prøver blir etter hver tur bragt til instituttet for videre behandling.
Hver stasjon blir observert ca. 2 ganger i uken. Termperaturen er angitt som 10 dagers middel og saltholdigheten som månedsmiddel.

Faste hydrografiske stasjoner 1935 - 1970 (månedsoversikt)

Stasjonsnavn \ måned	1	2	3	4	5	6	7	8	9	10	11	12	total
Nordkapp	10	12	15	14	18	24	24	23	22	16	14	9	201
Ingøy	23	16	30	22	21	21	22	21	26	22	24	20	268
Eggum	53	38	47	56	79	66	64	65	56	49	53	59	685
Skrova	131	116	136	126	150	122	127	131	110	114	110	99	1472
Bud	13	15	21	21	37	25	12	12	11	13	11	11	202
Sognesjøen	62	56	77	67	99	65	57	59	51	48	50	58	749
Ytre Utsira	40	51	54	69	77	59	49	53	40	43	31	25	591
Indre Utsira	62	71	64	74	78	57	51	53	46	48	38	33	675
Lista	51	49	42	40	60	33	33	39	32	34	30	38	482
Totalt	450	427	493	494	625	476	441	459	400	390	365	357	15378

Faste hydrografiske stasjoner. (Årsoversikt)

År	Nordkapp	Ingøy	Eggum	Skrova	Bud	Sognesjøen	Ytre Utsira	Indre Utsira	Lista
935	174	219	37	3		25			
936	174	219	27	28		24			
937	174	199	26			25			
938	174	174	24	25		11			
939	174	148	21	26		26			
940	174	120	18	24		13			
941	174	97	23	37		41			
942	174	69	23	29		35	22	23	24
943	174	45	22	46		33	22	27	27
944	174	15	22	33		27	19	24	21
945	174	4	131	31		27	25	29	27
946	174	4	108	47	21	22	19	19	25
947	174	4	85	53	23	32	34	35	32
948	174	4	48	47	25	28	37	36	29
949	174	4	18	41	25	15	17	21	11
950	174		74	39	30	17	17	17	25
951	174		54	41	28	19	18	22	13
952	174		35	46	21	18	19	26	11
953	174		20	41	17	17	20	23	11
954	174		9	43	12	22	20	24	2
955	174		1	49		40	17	23	
956	162		1	50		33	13	20	
957	146		13	49		12	15	19	11
958	131		2	51		12	22	25	16
959	121		6	48		14	22	26	21
960	103		21	51		13	25	29	19
961	86		20	51		9	15	22	16
962	72		16	48		11	20	21	18
963	54		19	51		13	19	21	19
964	40		18	49		13	17	21	18
965	26		18	45		12	15	19	16
966	13		38	49		21	14	14	10
967	3		26	48		8	6	6	6
968		49	24	49		14	19	19	15
969		40	26	42		23	32	33	17
970		21	16	36		24	31	31	22

1.6.3

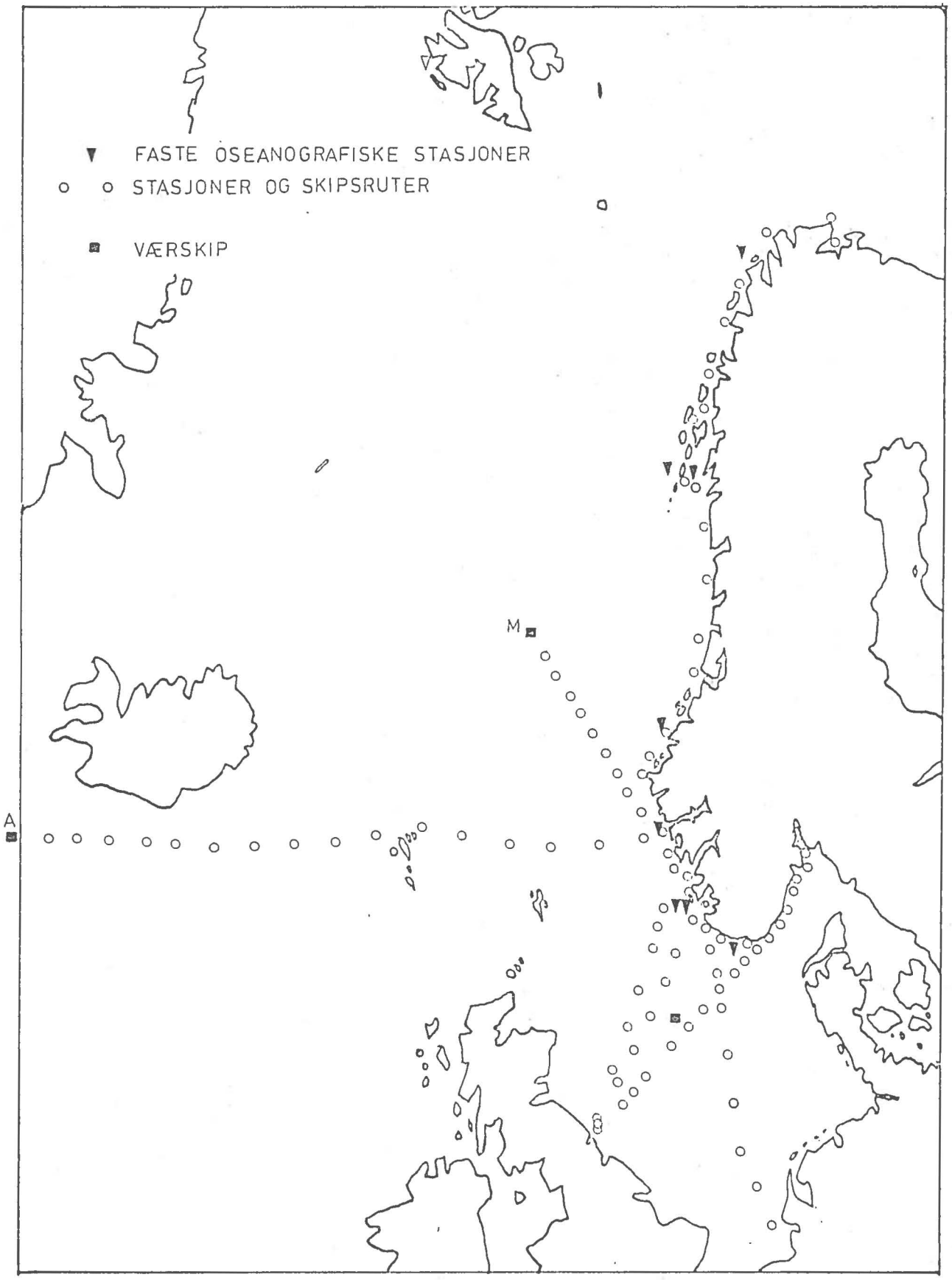
FASTE OSEANOGRAFISKE STASJONER
STASJONER OG SKIPSRUTER
VÆRSKIP
M
A

OVERSIKT OVER STRØMMALINGER

MED MEKANISKE STRØMMÅLERE 1906

INSTITUSJON	POSISJON		ØBSERVASJONS-DYP			FØRSTE MALING			SISTE MÅLING			ANTALL TIMER
	BREDDE	LENGDE				ÅR	MND	DAG	ÅR	MND	DAG	
GI	62°06'N	06°34'E	1	5		06	07	03				
"	62°14'N	06°30'E	2	5	10							
			25	50	100							
			200	300		"	"	05				
"	60°32'N	05°25'E	2	5	10							
			20	30	50							
			65			"	"	06	06	07	07	
"	62°23'N	06°04'E	1	2	5							
			10	20	30							
			50	100	200							
			300	400		"	"	10	"	"	11	
"	62°50'N	04°47'E	2	5	10							
			20	30	50							
			100	200	230							
			250			"	"	12	"	"	13	
"	58°35'N	05°35'E	2	5	10							
			20	50	100							
			200			"	"	23				
"	58°44'N	09°05'E	0,5	2	5	"	"	25				
			10	20								
"	58°41'N	09°24'E	0	1	2							
			10	20	50							
			100	160	170	"	"	27				
"	58°45'N	09°07'E	2	5	10							
			12	18		06	07	28				
"	58°44'N	09°15'E	2	5	10							
			20	50	100	"	"	"				
"	58°14'N	11°04'E	2	5	10							
			20	30	50							
			75	95		"	"	30				
"	57°57'N	09°53'E	2	5	10							
			20	30	50							
			60	75	90	"	"	"	06	07	31	
"	59°29'N	08°20'E	2	5	10							
			20	30	50							
			75			"	"	02				

OVERSIKT OVER STRØMMÅLINGER

MED MEKANISKE STRØMMÅLERE 1906

STASJON	POSISJON		OBSERVASJONS-DYP			FØRSTE MÅLING			SISTE MÅLING			ANTALL TIMER
	BREDDE	LENGDE				ÅR	MND	DAG	ÅR	MND	DAG	
GI	57°02'N	04°13'E	2 20	5 30	10 60	06	07	02				
"	58°18'N	02°27'E	1	2	5	"	08	07	06	08	08	
"	58°17'N	02°27'E	10 75	20	50	"	"	"	"	"	"	
"	52°32'N	03°50'E	2 50	10 100	20 175	"	"	08	"	"	09	

OVERSIKT OVER STRØMMÅLINGER

MED MEKANISKE STRØMMÅLERE 1943

INSTITUSJON	POSISJON		OBSERVASJONS-DYP			FØRSTE MÅLING			SISTE MÅLING			ANTALL TIMER
	BREDDE	LENGDE				ÅR	MND	DAG	ÅR	MND	DAG	
GI	68°40'N	14°51'E	0 50 150	10 75 200	25 100	43	06	30	43	07	02	2

OVERSIKT OVER STRØMMÅLINGER

MED MEKANISKE STRØMMÅLERE 1957

INSTITUSJON	POSISJON		OBSERVASJONS-DYP			FØRSTE MÅLING			SISTE MÅLING			ANTALL TIMER
	BREDDE	LENGDE				ÅR	MND	DAG	ÅR	MND	DAG	
FHI	67°56'N	14°47'E	5 130	10	100	57	04	08	57	04	09	28
"	68°11'N	14°49'E	5 100	10 150	50 200	"	03	22	"	03	24	44
"	67°56'N	14°47'E	1 50	5 100	10 130	"	04	08	"	04	09	28
"	68°11'N	14°49'E	5 100	10 150	50 200	56	05	22	"	03	24	44

OVERSIKT OVER STRØMMÅLINGER

MED MEKANISKE STRØMMÅLERE 1958

INSTITUSJON	POSISJON		OBSERVASJONS-DYP			FØRSTE MÅLING			SISTE MÅLING			ANTALL TIMER
	BREDDE	LENGDE				ÅR	MND	DAG	ÅR	MND	DAG	
FHI	67°56'N	14°47'E	5 130	10	100	58	04	08	58	04	09	28
"	68°11'N	14°49'E	5 100	10 150	50 200	"	03	22	"	03	24	44
"	68°06'N	14°25'E	10 150	50	135	"	03	11	"	"	13	37
"	71°23'N	25°40'E	10 150	50 250	100	"	08	14	"	08	15	30
"	"	" "	10 150	50 250	100	"	08	18	"	08	20	30
"	"	" "	10 150	50 230	100	"	08	20	"	08	21	31
"	69°15'N	14°52'E	20 300	100 400	200	"	06	03	"	06	04	25
"	72°38'N	19°36'E	20 300	100 375	200	"	06	14	"	06	16	38
"	79°00'N	11°32'E	10 100	50 200	75 300	"	09	05	"	09	06	26
"	68°05'N	14°25'E	10 150	50	135	"	03	11	"	03	13	37
"	71°23'N	25°40'E	10 150	50 250	100	"	08	14	"	08	15	30
"	71°23'N	25°40'E	10 150	50 250	100	"	08	18	"	08	20	30
"	"	"	10 150	50 230	100	"	08	20	"	08	21	31
"	69°15'N	14°52'E	20 300	200 400	100	"	06	03	"	06	04	25
"	72°38'N	19°36'E	20 300	100 375	200	"	06	10	"	06	14	38
"	79°00'N	11°32'E	10 100	200 75	300 50	"	09	05	"	09	06	26

OVERSIKT OVER STRØMMALINGER

MED MEKANISKE STRØMMÅLERE 19 61

INSTITUSJON	POSISJON		OBSERVASJONS-DYP			FØRSTE MÅLING			SISTE MÅLING			ANTALL TIMER
	BREDDE	LENGDE				ÅR	MND	DAG	ÅR	MND	DAG	
FHI	58°25'N	03°45'E	10	50	75	61	06	16				19
			100	145								

OVERSIKT OVER STRØMMÅLINGER

MED MEKANISKE STRØMMÅLERE 1964

INSTITUSJON	POSISJON		OBSERVASJONS-DYP			FØRSTE MÅLING			SISTE MÅLING			ANTALL TIMER
	BREDDE	LENGDE				ÅR	MND	DAG	ÅR	MND	DAG	
FHI	68°32'N	12°54'E	10	50	155	64	06	15	64	06	16	17
			140									
"	68°40'N	12°30'E	10	50	100	"	06	14	"	06	15	26
			215									
"	68°23'N	13°38'E	10	50	210	"	06	12	"	06	14	38
"	60°39'N	03°21'E	10	50	250	"	06	09	"	06	10	28
"	67°55'N	13°17'E	10	50	95	"	03	20	"	03	21	26
"	68°24'N	12°54'E	10	50	140	"	06	15	"	06	16	17
			155									
"	68°40'N	12°30'E	10	50	100	"	06	14	"	06	15	26
			215									
"	68°24'N	13°38'E	10	50	210	"	06	12	"	06	14	38
"	60°39'N	03°21'E	10	50	250	"	06	09	"	06	10	28
"	58°17'N	05°38'E	10	50	150	"	06	03	"	06	05	37
			200	300								
"	58°24'N	05°48'E	10	50	150	"	06	01	"	06	03	32
			180									
"	58°05'N	05°12'E	10	50	150	"	05	30	"	05	31	26
			190									
"	58°00'N	09°37'E	10	50	100	"	05	28	"	05	29	32
			150	200	250							
"	67°55'N	13°17'E	10	50	95	"	03	20	"	03	21	25
"	58°17'N	05°38'E	150	200		"	06	03	"	06	05	37
			10	50	300							
"	58°24'N	05°48'E	50	150	10	"	"	01	"	"	03	32
			180									
"	58°05'N	05°12'E	50	150	10	"	05	30	"	05	31	26
			190									
"	58°00'N	09°37'E	10	150	200	"	"	28	"	"	29	32
			50	100	250							

OVERSIKT OVER STRØMMÅLINGER

MED MEKANISKE STRØMMÅLERE 1965

INSTITUSJON	POSISJON		OBSERVASJONS-DYP			FØRSTE MÅLING			SISTE MÅLING			ANTALL TIMER
	BREDDE	LENGDE				ÅR	MND	DAG	ÅR	MND	DAG	
FHI	70°12'N	17°19'E	20	50		65	06	20	65	06	21	26
"	70°34'N	18°54'E	20	50		"	"	19	"			35
"	71°10'N	19°55'E	20	50		"	"	17	"	"	18	26
"	72°00'N	19°40'E	100	200	300	"	"	19	"	"	20	25
"	73°00'N	19°26'E	200	300	400	"	"	18	"	"	19	25
"	73°44'N	19°14'E	100	200	270	"	"	17	"	"	18	26
"	71°25'N	26°00'E	100	200		"	"	13	"	"	14	28
"	70°12'N	17°19'E	20	50		"	"	20	"	"	21	20
"	70°34'N	18°54'E	20	50		"	"	19				35
"	71°10'N	19°55'E	20	50	"	"	"	17	"	"	18	26
"	72°00'N	19°40'E	100	200	300	"	"	19	"	"	20	25
"	73°00'N	19°26'E	200	300	400	"	"	18	"	"	19	25
"	73°44'N	19°14'E	100	200	270	"	"	17	"	"	18	26
"	71°25'N	26°00'E	100	200		"	"	13	"	"	14	28
"	72°00'N	19°20'E	20	50	100	"	"	10	"	"	20	26
"	73°00'N	19°26'E	20	50		"	"	18	"	"	19	26
"	73°44'N	19°14'E	20	50		"	"	16	"	"	18	26
"	71°25'N	26°00'E	20	50								28
"	72°00'N	19°20'E	20	50	100	"	"	19	"	"	20	26
"	73°00'N	19°26'E	20	50		"	"	18	"	"	19	"
"	73°44'N	19°14'E	20	50		"	"	16	"	"	18	"
"	71°25'N	26°00'E	20	50		"	"	12	"	"	14	28

OVERSIKT OVER STRØMMÅLINGER

MED MEKANISKE STRØMMÅLERE I9 66

INSTITUSJON	POSISJON		OBSERVASJONS-DYP			FØRSTE MÅLING			SISTE MÅLING			ANTALL TIMER
	BREDDE	LENGDE				ÅR	MND	DAG	ÅR	MND	DAG	
FHI	73°00'N	18°58'E	10 250	20 350	150 390	66	06	10	66	06	12	43
"	73°37'N	19°18'E	100 350	50	250	"	"	06	"	"	07	18
"	73°53'N	18°47'E	150	180		"	"	04	"	"	06	26
"	58°24'N	04°00'E	100 125	150 50	20	"	07	08	"	07	13	127
"	73°00'N	18°58'E	10 250	20 350	150 390	"	06	10	"	06	12	43
"	73°37'N	19°18'E	50 350	100	250	"	"	06	"	"	07	18
"	73°53'N	18°47'E	150	180		"	"	04	"	"	06	26
"	58°24'N	04°00'E	20 125	50 150	100	"	07	08	"	07	13	127
"	72°14'N	19°38'E	150	200		"	06	13	"	06	14	26
"	" "	" "	150	250		"	"	"	"	"	"	"

OVERSIKT OVER STRØMMÅLINGER

MED MEKANISKE STRØMMÅLERE 1967

INSTITUSJON	POSISJON		OBSERVASJONS-DYP			FØRSTE MÅLING			SISTE MÅLING			ANTALL TIMER
	BREDDE	LENGDE				ÅR	MND	DAG	ÅR	MND	DAG	
FHI	69°53'N	16°38'E	10 230	50	150	67	06	15	67	06	16	26
"	69°15'N	15°31'E	5 40	10 50	30	"	"	13	"	"	14	25
"	69°23'N	15°21'E	10 290	50	150	"	"	13	"			"
"	69°23'N	15°15'E	10 500	50	300	"	"	12				5
"	68°24'N	13°38'E	10 190	50	150	"	"	11	"	"	12	27
"	68°33'N	12°56'E	10	30	150	"	"	10				12
"	68°41'N	12°27'E	10 280	50	200	"	"	09	"	"	10	26
"	70°45'N	09°08'W	10 200	50 230	150	"	"	02	"	"	04	26
"	70°57'N	12°50'W	5	10	20	"	"	01				7
"	67°03'N	09°16'E	5 250	10 350	50 380	"	05	28				14
"	66°58'N	10°37'E	10 275	50	250	"	"	26	"	"	27	29
"	69°53'N	16°38'E	50 230	150	10	"	06	15	"	06	16	26
"	69°15'N	15°31'E	30 50	40 5	10	"	"	13	"	"	14	25
"	69°23'N	15°21'E	10 150	290	50	"	"	"				"
"	" "	15°15'E	50 500	300	10	"	"	12				5
"	68°24'N	13°38'E	10 150	190	50	"	"	11	"	"	12	27
"	68°33'N	12°56'E	10	150	30	"	"	10				12
"	68°41'N	12°27'E	200 50	280	10	"	"	09	"	"	10	26
"	70°45'N	09°08'W	10 200	50 230	150	"	"	02	"	"	04	26
"	70°51'N	12°50'W	5	10	20	"	"	01				"
"	67°03'N	09°16'E	10 250	5 350	50 380	"	05	28				14
"	66°58'N	10°37'E	10 250	50	275	"	"	26	"	27	05	29

OVERSIKT OVER STRØMMÅLINGER

MED MEKANISKE STRØMMÅLERE 1968

INSTITUSJON	POSISJON		OBSERVASJONS-DYP			FØRSTE MÅLING			SISTE MÅLING			ANTALL TIMER
	BREDDE	LENGDE				ÅR	MND	DAG	ÅR	MND	DAG	
FHI	66°16'N	09°52'E	10 100	20 150	50 200	68	05	21	68	05	22	38
"	68°41'N	12°39'E	10 75	30 100	50 135	"	"	28	"	"	29	25
"	69°55'N	16°42'E	10 150	20 100	50 200	"	"	30	"	"	31	25
"	66°16'N	09°52'E	10 100	20 150	50 200	"	"	21	"	"	22	38
"	68°41'N	12°39'E	10 75	20 100	50 135	"	"	28	"	"	29	25
"	69°55'N	16°42'E	10 100	20 150	50 200	"	"	30	"	"	31	"

2.2 UTFØRTE STRØMMÅLINGER I9 63

2.2.1

INSTITUSJON	POSISJON		EKKODYP	MÅLEDYP	MÅLE-INTERVALL	FØRSTE MÅLING			SISTE MÅLING			ANTALL DØGN
	BREDDE	LENGDE				ÅR	MND	DAG	ÅR	MND	DAG	
GI 11	59°39'N	10°37'E		2	30	63	10		64	02		
"	"	10°38'E	80	0	30	63	05	31	63	06	06	6
"	"	"	"	"	"	"	06	07	"	"	11	8
"	"	"	"	"	"	"	"	12	"	"	14	2
"	"	"	"	0,2	"	"	"	01	"	"	06	5
"	"	"	"	1	"	"	05	30	"	"	14	15
"	"	"	"	6	"	"	"	"	"	"	"	"
"	"	"	"	8	"	"	"	31	"	"	03	3
"	"	"	"	10	"	"	"	30	"	"	14	15
"	"	"	"	15	"	"	"	"	"	"	"	"
"	"	"	"	20	"	"	"	"	"	"	02	3
"	"	"	"	"	"	"	06	03	"	"	05	2

UTFØRTE STRØMMÅLINGER I9 64

INSTITUSJON	POSISJON		EKKODYP	MÅLEDYP	MÅLE-INTERVALL	FØRSTE MÅLING			SISTE MÅLING			ANTALL DØGN
	BREDDE	LENGDE				ÅR	MND	DAG	ÅR	MND	DAG	
GI	59°39'N	10°37'E		2	30	64	11		65	03		
"	"	"		10	"	"	09		64	"		
"	"	"		"	"	"	06		"	06		
"	"	"		"	"	"	07		"	10		

UTFØRTE STRØMMÅLINGER 1965

INSTITUSJON	POSISJON		EKKODYP	MÅLEDYP	MÅLE-INTERVALL	FØRSTE MÅLING			SISTE MÅLING			ANTALL DØGN
	BREDDE	LENGDE				ÅR	MND	DAG	ÅR	MND	DAG	
GI	58°04'N	06°48'E		0,1	35	65	06	22	70	06	25	3
"	"	"		1	"	"	"	"	"	"	"	"
"	"	"		2	"	"	"	"	"	"	"	"
"	"	"		3	"	"	"	"	"	"	"	"

UTFØRTE STRØMMÅLINGER I9 66

INSTITUSJON	POSISJON		EKKODYP	MÅLEDYP	MÅLE-INTERVALL	FØRSTE MÅLING			SISTE MÅLING			ANTALL DØGN
	BREDDE	LENGDE				ÅR	MND	DAG	ÅR	MND	DAG	
GI	60°31'N	05°16'E		1	30	66	04	21	66	04	29	8
"	"	"		"	"	"	05	08	"	05	19	11

UTFØRTE STRØMMÅLINGER 1966

INSTITUSJON	POSISJON		EKKODYP	MÅLEDYP	MÅLE-INTERVALL	FØRSTE MÅLING			SISTE MÅLING			ANTALL DØGN
	BREDDE	LENGDE				ÅR	MND	DAG	ÅR	MND	DAG	
NIVA	59°05'N	11°15'E				66	07	07				
"	"	"				"	08	10	66	08	11	

UTFØRTE STRØMMÅLINGER 1966

INSTITUSJON	POSISJON		EKKODYP	MÅLEDYP	MÅLE-INTERVALL	FØRSTE MÅLING			SISTE MÅLING			ANTALL DØGN
	BREDDE	LENGDE				ÅR	MND	DAG	ÅR	MND	DAG	
GIO	59°47'N	05°36'E		178	30	66	01	18	66	05	20	122

UTFØRTE STRØMMÅLINGER 1967

INSTITUSJON	POSISJON		EKKODYP	MÅLEDYP	MÅLE-INTERVALL	FØRSTE MÅLING			SISTE MÅLING			ANTALL DØGN
	BREDDE	LENGDE				ÅR	MND	DAG	ÅR	MND	DAG	
FHI	68°07'N	14°41'E		90		67	05	21	67	08	17	88
GIO	59°47'N	05°36'E		90		67	05	21	67	08	17	115

UTFØRTE STRØMMÅLINGER 1968

INSTITUSJON	POSISJON		EKKODYP	MÅLEDYP	MÅLE-INTERVALL	FØRSTE MÅLING			SISTE MÅLING			ANTALL DØGN
	BREDDE	LENGDE				ÅR	MND	DAG	ÅR	MND	DAG	
FHI	67°25'N	12°34'E		150		68	05	13	68	05	16	3
"	67°54'N	10°16'E		200		"	"	"	"	"	"	"
"	68°11'N	09°29'E		"		"	"	"	"	"	"	"
"	"	"		1600		"	"	"	"	"	"	"
"	66°18'N	09°46'E		150		"	"	18	"	"	22	4
"	66°59'N	07°05'E		900		"	"	19	"	"	"	3
"	68°06'N	02°25'E		200		"	"	"	"	"	23	4
"	"	"		1600		"	"	"	"	"	"	"
"	68°49'N	11°57'E		"		"	"	27	"	"	29	2
"	"	"		"		"	"	"	"	"	"	"
"	68°46'N	12°00'E		900		"	"	"	"	"	"	"
"	68°40'N	12°39'E		150		"	"	"	"	"	"	"
"	70°00'N	16°02'E		1100		"	"	30	"	"	31	1
"	69°55'N	16°42'E		150		"	"	"	"	"	"	"
"	63°46'N	03°06'E		1100		"	06	05	"	06	07	2
"	64°12'N	02°01'E		1600		"	"	"	"	"	"	"
"	"	"		200		"	"	"	"	"	"	"
"	60°15'N	06°11'E		30		"	"	10	"	07	05	24
"	"	06°10'N		"		"	"	"	"	"	"	"
"	59°58'N	05°55'E		"		"	"	"	"	"	"	"
"	"	"		6		"	"	"	"	"	"	"

UTFØRTE STRØMMÅLINGER 1968

INSTITUSJON	POSISJON		EKKODYP	MÅLEDYP	MÅLE-INTERVALL	FØRSTE MÅLING			SISTE MÅLING			ANTALL DØGN
	BREDDE	LENGDE				ÅR	MND	DAG	ÅR	MND	DAG	
GI	60°35'N	05°45'E		100	30	68	10	24	68	10	29	5
"	"	"" "		95	"	"	12	14	69	01	25	42
"	58°24'N	05°49'E	100	20	10	"	09	13	68	09	30	22
"	"	"	"	80	"	"	"	"	"	"	"	"
"	58°04'N	04°39'E	130	20	"	"	"	"	"	"	"	"
"	"	"	"	80	"	"	"	"	"	"	"	"

UTFØRTE STRØMMÅLINGER 1969

INSTITUSJON	POSISJON		EKKODYP	MÅLEDYP	MÅLE-INTERVALL	FØRSTE MÅLING			SISTE MÅLING			ANTALL DØGN
	BREDDE	LENGDE				ÅR	MND	DAG	ÅR	MND	DAG	
FHI	63°16'N	06°19'E		30		69	04	09	69	04	21	12
"	"	"		90		"	"	"	"	"	"	"
"	64°01'N	08°22'E		30		"	"	10	"	"	22	"
"	68°50'N	11°55'E		2000		"	05	24	"	05	27	3
"	"	"		900		"	"	"	"	"	"	"
"	68°41'N	12°38'E		100		"	"	"	"	"	"	"
"	"	"		50		"	"	"	"	"	"	"
"	68°05'N	02°28'E		2000		"	"	30	"	06	01	2
"	"	"		900		"	"	"	"	"	"	"
"	66°56'N	07°10'E		"		"	"	31	"	"	02	"

UTFØRTE STRØMMÅLINGER I9 69

INSTITUSJON	POSISJON		EKKODYP	MÅLEDYP	MÅLE-INTERVALL	FØRSTE MÅLING			SISTE MÅLING			ANTALL DØGN
	BREDDE	LENGDE				ÅR	MND	DAG	ÅR	MND	DAG	
GI	62°49'N	03°49'E		10	30	69	07	29	69	08	10	11
"	"	"		"	"	"	08	15	"	"	22	7
"	"	"		25	"	"	07	29	"	"	30	32
"	"	"		50	"	"	"	"	"	"	"	"
"	62°51'N	03°47'E		10	"	"	"	"	"	"	"	"
"	"	"		25	"	"	"	"	"	"	"	"
"	"	"		50	"	"	"	"	"	"	22	23
"	62°51'N	03°51'E		10	"	"	"	30	"	"	30	31
"	"	"		25	"	"	"	"	"	"	"	"
"	"	"		50	"	"	"	"	"	"	"	"
"	62°33'N	04°07'E		10	"	"	08	12	"	"	14	2
"	"	"		25	"	"	"	"	"	"	"	"
"	"	"		60	"	"	"	"	"	"	"	"
"	62°32'N	04°16'E		10	"	"	"	19	"	"	20	"
"	"	"		61	"	"	"	"	"	"	"	"
"	"	"		150	"	"	"	"	"	"	"	"
"	62°45'N	03°47'E		10	"	"	"	25	"	"	27	"
"	"	"		25	"	"	"	"	"	"	"	"
"	"	"		60	"	"	"	"	"	"	"	"
"	62°53'N	03°46'E		10	"	"	"	29	"	"	30	"
"	"	"		25	"	"	"	"	"	"	"	"
"	"	"		61	"	"	"	"	"	"	"	"

UTFØRTE STRØMMÅLINGER 1969

INSTITUSJON	POSISJON		EKKODYP	MÅLEDYP	MÅLE-INTERVALL	FØRSTE MÅLING			SISTE MÅLING			ANTALL DØGN
	BREDDE	LENGDE				ÅR	MND	DAG	ÅR	MND	DAG	
GI	62°51'N	03°50'E		10	30	69	07	30	69	08	07	8
"	"	"		25	"	"	"	"	"	"	"	"
"	"	"		60	"	"	"	"	"	"	"	"
"	62°50'N	03°41'E		720	"	"	"	"	"	"	30	31
NS	50°00'N	05°45'E	21	3	10	69	11	05	69	12	01	25[2]
"	59°01'N	05°46'E	52	6	"	"	10	20	"	"	"	42
"	59°00'N	"	21	3	"	"	11	05	"	"	"	25
"	59°01'N	"	52	6	"	"	10	20	"	"	"	32

UTFØRTE STRØMMÅLINGER 1970

INSTITUSJON	POSISJON		EKKODYP	MÅLEDYP	MÅLE-INTERVALL	FØRSTE MÅLING			SISTE MÅLING			ANTALL DØGN
	BREDDE	LENGDE				ÅR	MND	DAG	ÅR	MND	DAG	
FHI	63°07'N	06°15'E		18		70	03	18	70	04	08	21
"	"	"		28		"	"	"	"	"	"	"
"	63°10'N	06°03'E		18		"	"	19	"	"	05	17
"	"	"		28		"	"	"	"	"	"	"
"	"	"		58		"	"	"	"	"	"	"
"	63°17'N	05°38'E		18		"	"	"	"	"	07	19
"	"	"		28		"	"	"	"	"	"	"
"	"	"		58		"	"	"	"	"	"	"
"	60°10'N	04°54'E		210		"	05	08	"	05	11	3
"	63°39'N	09°45'E		126		"	"	28	"	07	15	57
"	"	"		326		"	"	"	"	"	"	"
"	71°53'N	19°54'E		30		"	08	24	"	09	11	17
"	"	"		290		"	"	"	"	"	"	"
"	72°57'N	15°02'E		30		"	"	"	"	"	10	16
"	"	"		590		"	"	"	"	"	"	"
"	73°28'N	18°42'E		30		"	"	25	"	"	"	15
"	"	"		440		"	"	"	"	"	"	"

UTFØRTE STRØMMÅLINGER 1970

INSTITUSJON	POSISJON		EKKODYP	MÅLEDYP	MÅLE-INTERVALL	FØRSTE MÅLING			SISTE MÅLING			ANTALL DØGN
	BREDDE	LENGDE				ÅR	MND	DAG	ÅR	MND	DAG	
GI	61°13'N	07°21'E		6	10	70	06	03	70	06	20	18
"	"	"		10	"	"	"	"	"	"	"	"
"	"	07°22'E		1	"	"	"	"	"	"	"	"
"	"	"		5	"	"	"	"	"	"	"	"
"	61°12'N	07°21'E		1		"	"	"	"	"	19	17
"	"	"		2		"	"	07	"	"	"	13
"	"	"		3		"	"	08	"	"	"	12
"	"	"		4		"	"	"	"	"	"	"
"	"	"		5		"	"	02	"	"	"	18
"	"	"		6		"	"	08	"	"	"	12
"	"	"		7		"	"	"	"	"	"	"
"	"	"		8		"	"	"	"	"	"	"
"	"	"		9		"	"	"	"	"	"	"
"	"	"		10		"	"	07	"	"	"	13
"	"	"		15		"	"	"	"	"	"	"
"	"	"		20		"	"	"	"	"	"	"
"	"	"		25		"	"	"	"	"	"	"
"	"	"		30		"	"	"	"	"	"	"
"	"	"		40		"	"	06	"	"	"	14
"	61°31'N	07°19'E		1	10	"	"	03	"	"	20	18
"	"	"		6	"	"	"	"	"	"	"	"
"	"	"		10	"	"	"	"	"	"	"	"

UTFØRTE STRØMMÅLINGER I9 70

INSTITUSJON	POSISJON		EKKODYP	MÅLEDYP	MÅLE-INTERVALL	FØRSTE MÅLING			SISTE MÅLING			ANTALL DØGN
	BREDDE	LENGDE				ÅR	MND	DAG	ÅR	MND	DAG	
GI	61°13'N	07°19'E		20	10	70	06	03	70	06	20	18
"	"	07°21'E		2	"	"	"	"	"	"	"	"
"	"	"		6	"	"	"	"	"	"	"	"
"	"	"		10	"	"	"	"	"	"	"	"

UTFØRTE STRØMMÅLINGER I9 71

INSTITUSJON	POSISJON		EKKODYP	MÅLEDYP	MÅLE-INTERVALL	FØRSTE MÅLING			SISTE MÅLING			ANTALL DØGN
	BREDDE	LENGDE				ÅR	MND	DAG	ÅR	MND	DAG	
FHI	68°08'N	14°42'E		25		71	04	03	71	05	05	32
"	67°46'N	14°22'E		"		"	"	"	"	"	04	31
"	"	"		50		"	"	"	"	"	"	"
"	67°41'N	13°23'E		25		"	"	"	"	04	13	10
"	"	"		50		"	"	"	"	"	"	"
"	73°38'N	18°56'E		30		"	08	24	"	09	09	16
"	"	"		340		"	"	"	"	"	"	"
NIVA	59°35'N	10°40'E		5		71	03	17				
"	"	"		12.5		"	"	"				
"	"	"		20		"	"	"				
NS	63°30'N	07°54'E	110	6	30	71	06	15	71	07	21	37 [1]
"	63°31'N	08°11'E	107	"	10	"	"	"	"	"	"	36
"	63°12'N	07°44'E	54	"	30	"	"	21	"	"	15	24
"	63°10'N	07°36'E	45	"	10	"	"	14	"	"	08	24

UTFØRTE STRØMMÅLINGER 1972

INSTITUSJON	POSISJON		EKKODYP	MÅLEDYP	MÅLE-INTERVALL	FØRSTE MÅLING			SISTE MÅLING			ANTALL DØGN
	BREDDE	LENGDE				ÅR	MND	DAG	ÅR	MND	DAG	
VHL	59°18'N	05°10'E	60	57	10	72	08	21	72	09	06	16
"	59°21'N	04°58'E	123	120	"	"	"	"	"	09	07	17
"	59°23'N	04°50'E	198	195	"	"	"	"	"	09	25	35
"	59°32'N	04°08'E	280	20	"	"	"	"	"	09	25	35
"	59°32'N	04°08'E	280	277	"	"	"	"	"	09	25	35
"	59°39'N	03°14'E	156	153	"	"	"	"	"	09	25	35
"	57°43'N	01°52'W	40	37	"	"	"	23	"	09	24	33 [1]
"	57°51'N	01°39'W	92	89	"	"	"	23	"	09	12	21 [1]
"	58°20'N	00°49'W	115	112	"	"	"	22	"	09	25	33 [2]
"	59°03'N	00°23'E	127	20	"	"	"	22	"	09	25	34
"	59°03'N	00°22'E	130	127	"	"	"	22	"	09	11	20
"	59°38'N	01°36'E	121	118	"	"	"	22	"	09	25	34
"	60°31'N	05°16'E	26	1,5	"	"	"	"	"	11	13	42
"	60°32'N	05°16'E	565	1,5	"	"	"	"	"	11	13	42
"	60°32'N	05°16'E	560	1,5	"	"	"	"	"	10	08	6
"	60°31'N	05°16'E	26	1,5	"	"	11	13	73	01	08	56
"	60°32'N	05°16'E	560	1,5	"	"	"	13	"	01	08	56
"	60°32'N	05°16'E	565	1,5	"	"	"	13	"	01	08	56
"	70°00'N	17°46'E	70	50	30	"	08	05	72	10	24	80
"	70°00'N	17°46'E	70	65	"	"	"	05	"	10	24	80
"	69°57'N	18°03'E	85	50	10	"	"	05	"	10	08	64
"	69°54'N	17°53'E	125	50	30	"	"	05	73	02	27	206

UTFØRTE STRØMMÅLINGER I9 72

INSTITUSJON	POSISJON		EKKODYP	MÅLEDYP	MÅLE-INTERVALL	FØRSTE MÅLING			SISTE MÅLING			ANTALL DØGN
	BREDDE	LENGDE				ÅR	MND	DAG	ÅR	MND	DAG	
VHL	69°54'N	17°53'E	125	120	30	72	08	05	73	03	08	216

UTFØRTE STRØMMÅLINGER I972

INSTITUSJON	POSISJON		EKKODYP	MÅLEDYP	MÅLE-INTERVALL	FØRSTE MÅLING			SISTE MÅLING			ANTALL DØGN
	BREDDE	LENGDE				ÅR	MND	DAG	ÅR	MND	DAG	
GI	60°22'N	16°39'E	80	69	10	72	04	09	72	05	12	33
"	"	"	80	12	12	72	04	09	72	05	12	33
"	60°22'N	06°41'E	100	1,5	10	72	04	09	72	05	07	28
"	"	"	100	12	10	72	04	09	72	04	29	20
"	60°09'N	06°33'E	100	1,5	10	72	05	13	72	06	05	23
"	"	"	100	12	10	72	05	13	72	06	05	23
"	60°09'N	06°34'E	100	12	10	72	05	13	72	06	05	23
"	"	"	100	20	10	72	05	13	72	06	05	23
"	60°06'N	06°33'E	30	1,5	10	72	06	05	72	07	12	37
"	"	"	30	12	10	72	06	05	72	07	22	47
"	60°06'N	06°32'E	30	1,5	10	72	06	05	72	07	20	45
"	"	"	30	1,5	10	72	06	05	72	07	24	49
"	60°22'N	06°41'E	100	1,5	10	72	08	16	72	08	24	8
"	"	"	"	12	10	72	08	16	72	09	21	36
"	" "	"	"	50	10	72	08	16	72	09	21	36
"	60°06'N	06°33'E	30	1,5	10	72	09	25	72	10	11	16
"	"	"	"	10	10	72	09	25	72	10	11	16
"	"	"	"	21	10	72	09	25	72	10	11	16
"	60°05'N	06°33'E		10	10	72	09	25	72	10	11	16
"	"	"		42	10	72	09	25	72	10	11	16
"	60°06'N	06°33'E	24	1,5	10	72	11	14	72	11	28	15
"	"	"	"	10	10	72	11	14	72	11	28	15

UTFØRTE STRØMMÅLINGER I972

INSTITUSJON	POSISJON		EKKODYP	MÅLEDYP	MÅLE-INTERVALL	FØRSTE MÅLING			SISTE MÅLING			ANTALL DØGN
	BREDDE	LENGDE				ÅR	MND	DAG	ÅR	MND	DAG	
GI	60°06'N	06°33'E	24	21	10	72	11	14	72	11	28	15
"	60°05'N	06°33'E		10	10	"	"	"	"	"	"	"
"	"	"		42	"	"	"	"	"	"	"	"
"	60°06'N	06°33'E	24	1,5	"	"	10	11	"	"	14	34
"	"	"	"	10	10	"	"	"	"	"	"	"
"	"	"	"	21	"	"	"	"	"	"	"	"
"	60°05'N	06°33'E		42	"	"	"	"	"	"	"	"
"	60°17'N	06°36'E		1,5	"	"	02	18	"	03	15	26
"	"	"		12	"	"	"	"	"	"	09	20
"	60°17'N	06°37'E		1,5	"	"	"	"	"	03	15	26
"	"	"		12	"	"	"	"	"	"	"	"
"	"	"		1,5	12	"	03	15	"	04	09	25
"	"	"		12	10	"	"	"	"	"	"	"
"	60°17'N	06°36'E		1,5	"	"	"	"	"	"	"	"
"	"	"		12	12	"	"	"	"	"	"	"

UTFØRTE STRØMMÅLINGER I972

INSTITUSJON	POSISJON		EKKODYP	MÅLEDYP	MÅLE-INTERVALL	FØRSTE MÅLING			SISTE MÅLING			ANTALL DØGN
	BREDDE	LENGDE				ÅR	MND	DAG	ÅR	MND	DAG	
NS	63°26'N	07°49'E	53	6	10	72	05	06	72	06	12	37
"	63°27'N	08°11'E	84	"	"	"	06	21	"	07	25	35 [1]
"	63°25'N	08°14'E	52	"	"	"	07	25	"	08	06	12
"	63°43'N	07°13'E	116	"	"	"	07	06	"	08	04	29
"	62°42'N	07°13'E	120	"	"	"	06	07	"	07	06	29
"	62°39'N	07°28'E	95	"	"	"	08	23	"	09	28	36
"	58°58'N	05°51'E	150	10	10	"	10	06	"	11	07	32
"	"	"	"	20	"	"	"	"	"	"	"	"
"	"	"	"	30	"	"	"	"	"	"	"	"
"	"	"	"	40	"	"	"	"	"	10	23	17
"	"	"	"	50	"	"	"	"	"	"	29	23
"	"	"	"	60	"	"	"	05	"	11	07	32 [2]

UTFØRTE STRØMMÅLINGER I 9 73

INSTITUSJON	POSTSJON		EKKODYP	MÅLEDYP	MÅLE-INTERVALL	FØRSTE MÅLING			SISTE MÅLING			ANTALL DØGN
	BREDDE	LENGDE				ÅR	MND	DAG	ÅR	MND	DAG	
VHL	59°18'N	10°33'E	110	5	10	73	10	08	73	12	03	56
"	59°29'N	10°35'E	185	"	"	"	"	09	"	11	13	35
"	59°16'N	05°20'E	79	6	"	"	11	29	"	12	17	18
"	59°15'N	05°30'E	94	"	"	"	"	"	"	"	18	19
"	59°31'N	10°29'E	110	30	30	"	10	11	"	12	04	54
"	59°22'N	10°39'E	115	"	"	"	12	04	"	"	06	131
"	69°57'N	18°03'E	76	50	"	"	10	17	"	"	13	57
"	68°42'N	15°26'E	26	24	10	"	01	26	"	03	28	61
"	"	15°20'E	""	"	"	"	"	"	"	"	"	"
"	59°22'N	10°39'E	140	5	"	"	"	03	"	"	06	62
"	"	" "	"	20	"	"	"	"	"	"	"	"
"	59°34'N	10°39'E	200	5	"	"	02	15	"	"	"	19
"	"	"	"	12	"	"	01	03	"	"	"	62
"	"	"	"	20	"	"	"	"	"	"	"	"
"	59°31'N	10°29'E	110	5	"	"	"	"	"	"	"	"
"	"	"	"	20	"	"	02	15	"	"	"	19
"	59°22'N	10°39'E	140	5	"	"	03	06	"	"	28	22
"	"	"	"	20	"	"	"	"	"	"	"	"
"	59°31'N	10°29'E	110	5	"	"	"	"	"	"	"	"
"	"	"	"	20	"	"	"	"	"	"	"	"
"	59°34'N	10°39'E	200	12	"	"	"	"	"	"	"	"
"	"	"	"	5	"	"	"	"	"	"	"	"

UTFØRTE STRØMMÅLINGER I 9 73

INSTITUSJON	POSISJON		EKKODYP	MÅLEDYP	MÅLE-INTERVALL	FØRSTE MÅLING			SISTE MÅLING			ANTALL DØGN
	BREDDE	LENGDE				ÅR	MND	DAG	ÅR	MND	DAG	
VHL	69°33'N	18°45'E		3	5	73	10	24	73	11	23	31
"	69°29'N	06°49'E		460	1o	"	11	02	"	12	01	29
"	"	"		20	"	"	10	30	"	"	"	32
"	"	"		2	"	"	"	"	"	"	"	"
"	58°18'N	06°19'E	150	90	"	"	"	02	"	"	04	63
"	"	"	"	30	"	"	"	"	"	"	"	"
"	59°17'N	10°38'E	130	5	"	"	"	09	"	"	03	55
"	59°18'N	10°33'E	110	20	"	"	"	08	"	"	"	56
"	59°34'N	10°39'E		5	"	"	"	11	"	"	04	54
"	59°31'N	10°20'E	130	5	"	"	"	"	"	11	30	50
"	59°22'N	10°39'E	140	20	"	"	"	09	"	12	04	56
"	59°34'N	10°39'E		"	"	"	"	11	"	"	"	54
"	59°28'N	10°28'E		"	"	"	"	09	"	"	"	56
"	59°18'N	10°38'E	130	"	"	"	"	"	"	"	03	55
"	59°22'N	10°39'E	140	5	"	"	"	"	"	"	04	56
"	59°29'N	10°35'E	185	20	"	"	"	"	"	11	14	36
"	59°18'N	10°33'E	110	40	"	"	"	08	"	12	03	56
"	59°17'N	10°38'E	130	"	"	"	"	09	"	"	"	55
"	59°22'N	10°39'E		20	"	"	"	11	"	"	04	54
"	59°34'N	10°39'E		12	"	"	"	"	"	"	"	"
"	59°28'N	10°28'E		5	"	"	"	09	"	"	"	56
"	59°31'N	10°29'E	110	"	"	"	"	11	"	"	"	54

UTFØRTE STRØMMÅLINGER 1973

INSTITUSJON	POSISJON		EKKODYP	MÅLEDYP	MÅLE-INTERVALL	FØRSTE MÅLING			SISTE MÅLING			ANTALL DØGN
	BREDDE	LENGDE				ÅR	MND	DAG	ÅR	MND	DAG	
VHL	59°28'N	10°28'E		40	10	73	08	15	73	10	09	55 [2]
"	"	"		5	"	"	"	"	"	09	21	36 [2]
"	59°17'N	10°38'E	130	"	"	"	"	"	"	10	09	55
"	59°18'N	10°33'E	110	"	"	"	09	04	"	"	08	34
"	"	"	"	40	"	"	08	15	"	09	04	20
"	59°22'N	10°39'E	140	20	"	"	09	19	"	10	09	"
"	69°57'N	18°03'E	85	82	30	"	04	05	"	09	07	155
"	"	"	"	50	60	"	"	"	"	"	"	"
"	59°31'N	10°29'E	110	20	10	"	08	14	"	10	11	58
"	60°29'N	06°49'E		2	"	"	"	28	"	"	30	63
"	"	"		20	"	"	"	"	"	"	"	"
"	59°17'N	10°38'E	130	"	"	"	"	15	"	"	09	55
"	59°29'N	10°35'E	185	"	"	"	"	13	"	"	"	57
"	59°34'N	10°39'E	200	"	"	"	"	14	"	"	11	58
"	62°43'N	07°40'E	392	6	"	"	09	26	"	11	23	"
"	"	"	"	10	"	"	"	"	"	"	"	"
"	"	"	"	2	"	"	"	"	"	"	"	"
"	"	"	"	20	"	"	"	"	"	"	"	"
"	69°39'N	18°59'E		3	5	"	10	24	"	"	22	29
"	"	"		6	5	"	"	"	"	"	"	"
"	69°42'N	18°56'E	20	3	"	"	"	"	"	"	"	"
"	"	"	"	6	"	"	"	"	"	"	"	"

UTFØRTE STRØMMÅLINGER I9 73

INSTITUSJON	POSTSJON		EKKODYP	MÅLEDYP	MÅLE-INTERVALL	FØRSTE MÅLING			SISTE MÅLING			ANTALL DØGN
	BREDDE	LENGDE				ÅR	MND	DAG	ÅR	MND	DAG	
VHL	58°57'N	09°58'E	70	20	10	73	08	27	73	09	12	16
"	58°28'N	09°54'E	"	5	"	"	09	04	"	"	"	8
"	"	"	"	20	"	"	"	"	"	"	"	"
"	60°29'N	06°49'E	500	2	"	"	07	"	"	08	28	55
"	"	"	"	20	"	"	"	"	"	"	"	"
"	62°44'N	06°58'E		25	"	"	09	25	"	09	30	5
"	"	"		40	"	"	"	"	"	"	"	"
"	62°48'N	06°58'E	195	5	"	"	"	"	"	"	"	"
"	"	"	"	20	"	"	"	"	"	"	"	"
"	"	"	"	40	"	"	"	"	"	"	"	"
"	62°53'N	06°55'E	220	10	"	"	"	"	"	"	"	"
"	"	"	"	50	"	"	"	"	"	"	"	"
"	62°44'N	06°58'E		80	"	"	"	"	"	"	"	"
"	64°27'N	09°26'E	360	50	30	"	06	16	"	"	27	103
"	"	"	"	40	"	"	"	"	"	"	"	"
"	59°22'N	10°39'E	140	5	10	"	08	15	"	"	18	34
"	59°10'N	10°58'E	95	0.75	"	"	09	17	"	10	04	18[1]
"	"	"	25	"	"	"	"	21	"	"	"	14[1]
"	59°18'N	10°33'E	110	20	"	"	08	15	"	"	08	54
"	59°29'N	10°35'E	185	5	"	"	"	13	"	09	27	44[2]
"	59°34'N	10°39'E	200	12	"	"	"	14	"	10	11	58
"	"	"	"	5	"	"	"	"	"	09	"	27[2]

UTFØRTE STRØMMÅLINGER 1973

INSTITUSJON	POSISJON		EKKODYP	MÅLEDYP	MÅLE-INTERVALL	FØRSTE MÅLING			SISTE MÅLING			ANTALL DØGN
	BREDDE	LENGDE				ÅR	MND	DAG	ÅR	MND	DAG	
VHL	59°17'N	10°38'E		20	10	73	06	19	73	08	15	57
"	"	"		40	"	"	"	21	"	"	"	55
"	59°22'N	10°39'E		5	"	"	"	20	"	"	"	56
"	"	"		20	"	"	"	"	"	"	"	"
"	59°26'N	10°32'E		5	"	"	"	29	"	"	13	45
"	"	"		20	"	"	"	"	"	"	"	"
"	59°29'N	10°35'E		5	"	"	"	21	"	"	"	53
"	"	"		20	"	"	"	"	"	"	"	"
"	59°28'N	10°28'E		5	"	"	"	"	"	"	"	"
"	"	"		20	"	"	"	"	"	"	15	55
"	"	"		40	"	"	"	"	"	"	"	"
"	59°31'N	10°29'E		5	"	"	"	"	"	"	14	54
"	"	"		20	"	"	"	"	"	"	"	"
"	64°05'N	08°00'E	280	265	30	"	"	17	"	09	09	84
"	"	"	"	50	"	"	"	"	"	"	"	"
"	64°38'N	03°56'E	111	"	"	"	"	16	"	"	"	85
"	64°18'N	08°22'E	360	355	"	"	"	17	"	"	"	84
"	58°59'N	09°49'E	32	2	10	"	08	28	"	"	05	8
"	"	"	"	15	"	"	"	"	"	"	12	15
"	59°03'N	09°45'E	"	2	10	"	"	"	"	"	04	7
"	"	"	"	15	"	"	"	"	"	"	"	"
"	58°57'N	09°58'E	70	5	"	"	"	27	"	"	12	16

UTFØRTE STRØMMÅLINGER 1973

INSTITUSJON	POSISJON		EKKODYP	MÅLEDYP	MÅLE-INTERVALL	FØRSTE MÅLING			SISTE MÅLING			ANTALL DØGN
	BREDDE	LENGDE				ÅR	MND	DAG	ÅR	MND	DAG	
VHL	59°26'N	10°32'E	160	5	10	73	06	18	73	06	26	8
"	"	"	"	20	"	"	"	"	"	"	"	"
"	60°31'N	05°16'E	26	1,5	"	"	05	29	"	08	08	71
"	60°32'N	05°16'E	565	"	"	"	"	"	"	"	"	"
"	"	"	560	"	"	"	"	"	"	06	11	13
"	63°36'N	10°32'E	120	5	"	"	08	06	"	08	"	5
"	"	"	"	10	"	"	"	"	"	"	"	"
"	"	"	"	20	"	"	"	"	"	"	"	"
"	"	"	"	40	"	"	"	"	"	"	"	"
"	"	"	"	60	"	"	"	"	"	"	"	"
"	"	10°31'E	140	5	"	"	"	"	"	"	"	"
"	"	"	"	10	"	"	"	"	"	"	"	"
"	"	"	"	20	"	"	"	"	"	"	"	"
"	"	"	"	40	"	"	"	"	"	"	"	"
"	"	"	"	60	"	"	"	"	"	"	"	"
"	59°17'N	10°38'E		5	"	"	"	19	"	08	15	57
"	59°34'N	10°39'E		"	"	"	"	21	"	"	14	54
"	"	"		12,5	"	"	"	"	"	"	"	"
"	"	"		20	"	"	"	"	"	"	"	"
"	58°18'N	10°33'E		5	"	"	"	19	"	"	15	57
"	"	"		20	"	"	"	"	"	"	"	"
"	"	"		40	"	"	"	"	"	"	"	"

UTFØRTE STRØMMÅLINGER I9 73

INSTITUSJON	POSISJON		EKKODYP	MÅLEDYP	MÅLE-INTERVALL	FØRSTE MÅLING			SISTE MÅLING			ANTALL DØGN
	BREDDE	LENGDE				ÅR	MND	DAG	ÅR	MND	DAG	
VHL	60°31'N	05°16'E	26	1,5	5	73	01	08	73	02	07	30
"	60°32'N	"	560	1,5	"	"	"	"	"	"	"	"
"	60°31'N	"	26	1,5	10	"	02	07	"	04	03	55
"	60°32'N	"	560	1,5	"	"	"	"	"	"	"	"
"	"	"	565	1,5	"	"	"	"	"	03	21	42
"	60°31'N	"	26	1,5	"	"	04	03	"	05	29	56
"	60°32'N	"	560	1,5	"	"	"	"	"	"	"	"
"	"	"	565	1,5	"	"	"	"	"	"	"	"
"	64°38'N	03°56'E	111	50	30	"	"	09	"	06	16	68
"	"	"	"	106	"	"	"	"	"	"	"	"
"	64°27'N	09°26'E	360	50	30	"	"	"	"	"	"	"
"	"	"	"	355	"	"	"	"	"	"	"	"
"	63°39'N	09°47'E	330	115	"	"	"	10	"	"	22	73
"	"	"	"	315	"	"	"	"	"	"	"	"
"	59°22'N	10°39'E		20	10	"	05	07	"	"	20	45[1]
"	"	"		5	"	"	"	"	"	"	"	45[1]
"	59°31'N	10°29'E		20	"	"	"	"	"	"	21	45
"	"	"		12,5	"	"	"	"	"	"	"	"
"	59°34'N	10°39'E	205	20	"	"	"	"	"	"	"	"
"	"	"	"	5	"	"	"	"	"	"	"	"
"	"	"	"	12,5	"	"	"	"	"	"	"	"
"	"	"	210	5	"	"	"	"	"	"	"	"

UTFØRTE STRØMMÅLINGER 1973

INSTITUSJON	POSISJON		EKKODYP	MÅLEDYP	MÅLE-INTERVALL	FØRSTE MÅLING			SISTE MÅLING			ANTALL DØGN
	BREDDE	LENGDE				ÅR	MND	DAG	ÅR	MND	DAG	
VHL	59°34'N	10°39'E	200	20	10	73	03	28	73	04	05	8
"	"	"	210	12,5	"	"	04	18	"	05	07	19
"	59°31'N	10°29'E	110	5	"	"	"	05	"	"	"	32
"	"	"	"	20	"	"	"	"	"	"	"	"
"	59°22'N	10°39'E	140	"	"	"	"	06	"	"	"	31
"	"	"	"	5	"	"	"	"	"	"	"	"
"	59°34'N	"	200	20	"	"	"	05	"	"	"	32

UTFØRTE STRØMMÅLINGER 19 73

INSTITUSJON	POSISJON		EKKODYP	MÅLEDYP	MÅLE-INTERVALL	FØRSTE MÅLING			SISTE MÅLING			ANTALL DØGN
	BREDDE	LENGDE				ÅR	MND	DAG	ÅR	MND	DAG	
FHI	59°54'N	04°45'E	236	104	10	73	05	29	73	06	12	14
"	"	03°22'E	250	100	"	"	"	"	"	"	27	29
"	"	"		245		"	"	"	"	"	"	28
"	"	"		100		"	"	"	"	"	"	"
"	"	04°45'E		104		"	"	"	"	"	28	29

UTFØRTE STRØMMÅLINGER 1973

INSTITUSJON	POSISJON		EKKODYP	MÅLEDYP	MÅLE-INTERVALL	FØRSTE MALING			SISTE MÅLING			ANTALL DØGN
	BREDDE	LENGDE				ÅR	MND	DAG	ÅR	MND	DAG	
GI	60°24'N	05°09'E		30	10	73	06	18	73	08	03	46
"	"	"		80	"	"	"	"	"	"	"	"
"	"	"		160	"	"	"	"	"	"	"	"
"	"	"		30	"	"	09	27	"	11	21	55
"	"	"		80	"	"	"	"	"	"	"	"
"	"	"		140	"	"	"	"	"	"	"	"
"	"	"		30	"	"	11	23	74	01	10	48
"	"	"		80	"	"	"	"	"	"	"	"
"	"	"		140	"	"	"	"	"	"	"	"
"	60°14'N	05°10'E		40	"	"	06	25	73	08	03	39
"	"	"		80	"	"	"	"	"	"	"	"
"	"	"		140	"	"	"	"	"	"	"	"
"	"	"		25	"	"	09	27	"	10	09	12
"	"	"		75	"	"	"	"	"	11	23	57
"	"	"		155	"	"	"	"	"	"	"	"
"	"	"		70	"	"	11	23	74	01	30	68
"	"	"		150	"	"	"	"	"	"	"	"
"	60°15'N	05°47'E		300	10	"	08	14	"	09	06	22
"	60°04'N	05°40'E		300	"	"	"	"	"	"	"	"
"	60°17'N	05°49'E		520	"	"	"	20		09	08	18
"	"	"		670	"	"	"	"		"	"	"
"	59°56'N	05°34'E		470	"	"	"	21	73	09	09	18

UTFØRTE STRØMMÅLINGER I 0 73

INSTITUSJON	POSISJON		EKKODYP	MÅLEDYP	MÅLE-INTERVALL	FØRSTE MÅLING			SISTE MÅLING			ANTALL DØGN
	BREDDE	LENGDE				ÅR	MND	DAG	ÅR	MND	DAG	
GI	59°27'N	06°11'E	400	20	10	73	09	14	73	11	07	54
"	59°23'N	06°03'E	115	110	"	"	"	13	"	09	19	6
"	59°27'N	06°11'E	400	1,5	"	"	07	17	"	07	30	13
"	"	"	"	"	"	"	08	14	"	09	07	24
"	"	"	"	5	"	"	07	17	"	"	14	59
"	"	"	"	10	"	"	"	"	"	"	"	"
"	59°23'N	06°03'E	115	110	"	"	"	16	"	07	25	9
"	59°27'N	06°11'E	400	1,5	"	"	05	08	"	"	17	70
"	"	"	"	5	"	"	"	"	"	06	19	42
"	"	"	"	10	"	"	"	"	"	07	13	66
"	"	"	"	20	"	"	"	"	"	"	16	69
"	59°23'N	06°03'E	120	110	"	"	"	"	"	"	"	"
"	59°32'N	06°20'E	500	1,5	"	"	03	15	"	04	21	37
"	"	"	"	5	"	"	"	"	"	05	07	53
"	"	"	"	10	"	"	"	"	"	04	28	44
"	59°27'N	06°11'E	400	5	"	"	"	"	"	"	27	43
"	"	"	"	10	"	"	"	"	"	05	06	52
"	"	"	"	20	"	"	"	"	"	"	"	"
"	59°23'N	06°03'E	115	110	"	"	"	"	"	"	08	54

UTFØRTE STRØMMÅLINGER 1973

INSTITUSJON	POSISJON		EKKODYP	MÅLEDYP	MÅLE-INTERVALL	FØRSTE MÅLING			SISTE MÅLING			ANTALL DØGN
	BREDDE	LENGDE				ÅR	MND	DAG	ÅR	MND	DAG	
GI	59°56'N	05°34'E		670	10	73	08	21	73	09	09	18
"	60°04'N	05°40'E		800	"	"	"	14	"	"	06	22
"	60°03'N	06°30'E		300	"	"	"	16	"	08	28	12
"	60°08'N	04°36'E		100	"	"	10	31	"	11	17	17
"	"	"		200	"	"	"	"	"	"	"	"
"	"	04°06'E		50	"	"	"	"	"	"	13	13
"	"	"		100	"	"	"	"	"	"	"	"
"	"	"		200	"	"	"	"	"	"	"	"
"	"	04°05'E		50	"	74	09	02	74	09	18	16
"	"	"		200	"	"	"	"	"	"	"	"
"	"	04°37'E		50	"	"	"	"	"	10	14	32

UTFØRTE STRØMMÅLINGER 1973

INSTITUSJON	POSISJON		EKKODYP	MÅLEDYP	MÅLE-INTERVALL	FØRSTE MÅLING			SISTE MÅLING			ANTALL DØGN
	BREDDE	LENGDE				ÅR	MND	DAG	ÅR	MND	DAG	
NS	38°55'N	06°01'E	204	6	10	73	01	17	73	02	22	36
"	58°58'N	05°53'E	232	"	"	"	"	"	"	"	"	"
"	59°00'N	05°55'E	127	"	"	"	"	22	"	"	07	16
"	59°06'N	05°38'E	36	"	"	"	"	18	"	"	23	36
"	59°03'N	05°46'E	90	3	"	"	"	"	"	"	"	"
"	59°08'N	05°43'E	224	6	"	"	03	06	"	03	"	17
"	"	05°39'N	82	"	"	"	"	"	"	04	09	34
"	59°07'N	05°48'E	153	"	"	"	"	"	"	03	23	17
"	59°08'N	05°52'E	202	"	"	"	"	"	"	04	09	34
"	59°06'N	"	208	"	"	"	"	07	"	"	"	32[1]
"	"	05°54'E	128	6	"	"	"	"	"	"	"	33
"	59°03'N	05°52'E	184	"	"	"	"	"	"	"	"	"
"	58°56'N	05°46'E	248	"	"	"	"	"	"	"	"	"
"	"	05°34'E	30	15	"	"	"	26	"	"	25	30
"	"	"	"	6	"	"	"	"	"	"	"	"
"	59°01'N	05°33'E	124	"	"	"	10	02	"	11	02	31
"	58°59'N	05°26'E	127	"	"	"	"	"	"	"	"	"
"	59°05'N	05°32'E	300	"	"	"	"	"	"	"	"	"

UTFØRTE STRØMMÅLINGER 1973

INSTITUSJON	POSISJON		EKKODYP	MÅLEDYP	MÅLE-INTERVALL	FØRSTE MÅLING			SISTE MÅLING			ANTALL DØGN
	BREDDE	LENGDE				ÅR	MND	DAG	ÅR	MND	DAG	
NIVA	59°46' N	10°31' E		10	10 min.	73	04	13	73	07	05	83
"	"	"		15	"	"	"	"	"	"	"	"
"	"	"		22	"	"	"	"	"	"	"	"
"	"	"		35	"	"	"	"	"	"	"	"
"	59°47' N	10°33' E		15	"	"	"	"	"	"	"	"
"	"	"		22	"	"	"	"	"	"	"	"
"	"	"		35	"	"	"	"	"	"	"	"
"	59°43'N	10°34'E		15	"	"	"	"	"	"	"	"
"	"	"		22	"	"	"	"	"	"	"	"
"	59°43' N	10°33'E		15	"	"	"	"	"	"	"	"
"	"	"		22	"	"	"	"	"	"	"	"
"	59°46'N	10°31'E		15	"	"	10	19	73	12	05	45
"	"	"		25	"	"	"	"	"	"	"	"
"	"	"		35	"	"	"	"	"	"	"	"
"	59°47'N	10°33'E		15	"	"	"	"	"	"	"	"
"	"	"		25	"	"	"	"	"	"	"	"
"	"	"		35	"	"	"	"	"	"	"	"
"	59°43'N	10°34'E		35	"	"	"	"	"	"	"	"
"	59°47'N	10°36'E		25	"	"	"	"	"	"	"	"
"	"	"		35	"	"	"	"	"	"	"	"

UTFØRTE STRØMMÅLINGER 19 73

INSTITUSJON	POSISJON		EKKODYP	MÅLEDYP	MÅLE-INTERVALL	FØRSTE MÅLING			SISTE MÅLING			ANTALL DØGN
	BREDDE	LENGDE				ÅR	MND	DAG	ÅR	MND	DAG	
NIVA	59°10'N	10°58'E		0.75		73	09	21	73	10	04	13
"	"	"		"		"	08	17	"	09	15	29
"	"	"		"		"	09	05	"	"	17	12
"	"	"		"		"	"	17	"	10	04	18
"	59°45'N	10°32'E		15	10	"	10	19	"	12	05	45
"	"	"		25	"	"	"	"	"	"	"	"
"	"	"		35	"	"	"	"	"	"	"	"

UTFØRTE STRØMMÅLINGER 1974

INSTITUSJON	POSISJON		EKKODYP	MÅLEDYP	MÅLE-INTERVALL	FØRSTE MÅLING			SISTE MÅLING			ANTALL DØGN
	BREDDE	LENGDE				ÅR	MND	DAG	ÅR	MND	DAG	
GI	60°08'N	04°36'E	325	59	12	74	03	11	74	03	28	17
"	"	"	"	110	10	"	"	"	"	"	"	"
"	"	"	"	211	"	"	"	"	"	"	"	"
"	"	04°55'E	249	60	"	"	"	12	"	04	25	41[2]
"	"	"	"	160	"	"	"	"	"	"	"	45[1]
"	"	"	"	140	"	74	04	25	"	05	27	32
"	"	"	"	160	"	"	"	"	"	"	"	"
"	"	04°06'E	290	209	10	"	03	11	"	03	28	17
"	"	"	"	108	"	"	"	"	"	"	"	"
"	"	"	"	57	"	"	"	"	"	"	"	"
"	"	04°36'E	325	211	"	"	"	"	"	"	"	"
"	"	"	"	110	"	"	"	"	"	"	"	"
"	"	"	"	59	12	"	"	"	"	"	"	"
"	"	04°55'E	249	160	10	"	04	25	"	05	27	32
"	"	"	"	140	"	"	"	"	"	"	"	"
"	"	"	"	160	"	"	03	12	"	04	25	45
"	"	"	"	60	"	"	"	"	"	"	"	"

UTFØRTE STRØMMÅLINGER 1974

INSTITUSJON	POSISJON		EKKODYP	MÅLEDYP	MÅLE-INTERVALL	FØRSTE MÅLING			SISTE MÅLING			ANTALL DØGN
	BREDDE	LENGDE				ÅR	MND	DAG	ÅR	MND	DAG	
GI	60°24'N	05°09'E		30	12	74	01	18	74	03	06	47
"	"	"		80	10	"	"	"	"	"	"	"
"	"	"		160	"	"	"	"	"	"	"	"
"	"	"		30	"	"	03	07	"	05	05	59
"	"	"		80	12	"	"	"	"	"	02	"
"	"	"		160	10	"	"	"	"	"	04	"
"	60°14'N	05°10'E		30	"	"	02	01	"	03	25	52
"	"	"		80	"	"	"	"	"	"	"	"
"	"	"		160	"	"	"	"	"	"	"	"
"	"	"		30	"	"	04	01	"	05	24	53
"	"	"		80	"	"	"	"	"	"	"	"
"	"	"		160	"	"	"	"	"	"	"	"
"	60°20'N	05°11'E		1	"	"	02	25	"	04	30	33
"	"	"		15	"	"	"	"	"	"	"	"
"	"	"		25	"	"	"	"	"	"	"	"
"	"	"		1	"	"	05	03	"	05	24	21
"	"	"		15	"	"	"	"	"	"	"	"
"	"	"		25	"	"	"	"	"	"	"	"

UTFØRTE STRØMMÅLINGER 1974

INSTITUSJON	POSISJON		EKKODYP	MÅLEDYP	MÅLE-INTERVALL	FØRSTE MÅLING			SISTE MÅLING			ANTALL DØGN
	BREDDE	LENGDE				ÅR	MND	DAG	ÅR	MND	DAG	
GI	59°27'N	06°11'E	400	1,5	10	74	02	26	74	05	07	62[2]
"	"	"	"	5	"	"	"	"	"	"	"	69[2]
"	"	"	"	20	"	"	"	"	"	"	"	68[2]
"	59°23'N	06°03'E	120	110	"	"	"	"	"	"	08	66[2]
"	59°31'N	06°20'E	500	1,5	"	"	05	08	"	07	19	66[2]
"	59°32'N	06°20'E	"	5	"	"	"	"	"	"	"	72
"	"	"	"	10	"	"	"	"	"	"	"	67[2]
"	59°27'N	06°11'E	400	1,5	"	"	"	07	"	"	"	56[2]
"	"	"	"	5	"	"	"	"	"	"	"	40[2]
"	"	"	"	10	"	"	"	"	"	"	"	64[2]
"	59°23'N	06°03'E	115	110	"	"	06	05	"	07	18	44[1]
"	59°32'N	06°20'E	500	1,5	"	"	07	19	"	09	25	68
"	"	"	"	5	"	"	"	"	"	"	"	"
"	"	"	"	10	"	"	"	"	"	"	"	"
"	59°27'N	06°11'E	400	1,5	"	"	"	"	"	"	"	"
"	"	"	"	5	"	"	"	"	"	"	"	65[2]
"	"	"	"	10	"	"	"	"	"	"	"	28[2]
"	"	"	"	20	"	"	"	"	"	"	"	68
"	59°23'N	06°03'E	115	110	"	"	"	18	"	09	24	"
"	60°08'N	04°06'E	290	57	"	"	03	11	"	03	28	17
"	"	"	"	108	"	"	"	"	"	"	"	"
"	"	"	"	209	"	"	"	"	"	"	"	"

UTFØRTE STRØMMÅLINGER 1974

INSTITUSJON	POSISJON		EKKODYP	MÅLEDYP	MÅLE-INTERVALL	FØRSTE MÅLING			SISTE MÅLING			ANTALL DØGN
	BREDDE	LENGDE				ÅR	MND	DAG	ÅR	MND	DAG	
GI	59°32'N	06°20'E	500	1,5	10	74	09	25	74	12	04	70
"	"	"	"	5	"	"	"	"	"	"	"	"
"	"	"	"	10	"	"	"	"	"	"	"	62[1]
"	59°27'N	06°11'E	400	1,5	10	"	"	"	"	"	03	69
"	"	"	"	5	"	"	"	"	"	"	"	"
"	"	"	"	20	"	"	"	"	"	"	"	"
"	59°32'N	06°20'E	500	1,5	"	"	02	27	"	05	08	62[2]
"	"	"	"	5	"	"	"	"	"	"	"	69[2]
"	"	"	"	10	"	"	"	"	"	"	"	70
"	60 08'N	04 37'E		200	"	"	09	02	"	10	14	32
NIVA	50°02'N	09°40'E		18		74	05		75	02		

UTFØRTE STRØMMÅLINGER 1974

INSTITUSJON	POSISJON		EKKODYP	MÅLEDYP	MÅLE-INTERVALL	FØRSTE MÅLING			SISTE MÅLING			ANTALL DØGN
	BREDDE	LENGDE				ÅR	MND	DAG	ÅR	MND	DAG	
NS	59°22'N	05°55'E	314	6	10	74	10	31	74	12	10	40
"	59°12'N	05°48'E	148	50	10	"	11	06	"	11	22	9[2]
"	"	"	"	30	"	"	"	"	"	"	"	16
"	"	"	"	10	"	"	"	"	"	"	"	"
"	63°25'N	08°43'E	103	6	"	"	08	08	"	09	10	33
"	"	08°30'E	224	6	"	"	"	"	"	"	"	"
"	59°12'N	05°50'E	192	50	"	"	07	10	"	08	09	30
"	"	"	"	70	"	"	"	"	"	"	"	"
"	"	"	"	30	"	"	"	"	"	"	"	"
"	63°22'N	08°21'E	165	6	"	"	06	13	"	07	15	32
"	63°24'N	08°22'E	140	6	"	"	"	"	"	"	"	28[2]
"	"	08°16'E	195	6	"	"	"	"	"	"	"	32
"	59°17'N	05°34'E	102	6	"	73	11	30	74	01	03	34
"	"	05°21'E	79	6	10	"	18	12	"	"	10	23
"	"	"	"	"	"	"	11	29	73	12	12	13
"	59°15'N	05°31'E	94	6	"	"	"	"	"	18	"	19
"	59°16'N	05°55'E	72	6	10	74	01	18	74	02	18	31
"	59°13'N	06°00'E	340	6	"	"	"	17	"	01	31	14
"	59°18'N	06°05'E	173	6	"	"	"	"	"	02	18	32
"	59°14'N	05°33'E	319	6	"	"	10	31	"	12	03	33
"	59°24'N	05°38'E	32	"	"	"	11	01	"	"	"	32
"	59°11'N	05°33'E	490	6	"	"	10	31	"	"	"	33

UTFØRTE STRØMMÅLINGER 1974

INSTITUSJON	POSISJON		EKKODYP	MÅLEDYP	MÅLE-INTERVALL	FØRSTE MÅLING			SISTE MÅLING			ANTALL DØGN
	BREDDE	LENGDE				ÅR	MND	DAG	ÅR	MND	DAG	
FHI	65°50'N	03°30'E		5	10	74	01	30	74	03	26	54
"	70°18'N	31°04'E		21	"	"	03	24	"	04	01	8
"	"	"		22	"	"	"	27	"	"	"	5
"	60°18'N	03°15'E		75	"	"	07	09	"	07	12	3
"	"	"		"	"	"	"	"	"	"	"	"
"	"	"		"	"	"	"	10	"	"	"	2
"	"	"		"	"	"	"	"	"	"	"	"
"	"	"		"	"	"	"	"	"	"	"	2
"	"	"		"	"	"	"	"	"	"	"	"
"	63°30'N	08°45'E		02	"	"	06	26	"	06	28	2
"	"	"		"	"	"	"	"	"	"	"	"
"	"	"		"	"	"	"	"	"	"	"	"
"	"	"		"	"	"	"	"	"	"	"	"
"	63°38'N	08°53'E		"	"	"	"	"	"	"	30	2
"	"	"		"	"	"	"	"	"	"	"	"
"	"	"		"	"	"	"	"	"	"	"	"
"	"	"		"	"	"	"	"	"	"	"	"
"	61°41'N	05°48'E		"	"	"	07	02	"	07	05	3
"	"	"		"	"	"	"	"	"	"	"	"
"	"	"		"	"	"	"	"	"	"	"	"
"	"	"		"	"	"	"	"	"	"	"	"

UTFØRTE STRØMMÅLINGER I9 74

INSTITUSJON	POSISJON		EKKODYP	MÅLEDYP	MÅLE-INTERVALL	FØRSTE MÅLING			SISTE MÅLING			ANTALL DØGN
	BREDDE	LENGDE				ÅR	MND	DAG	ÅR	MND	DAG	
FHI	61°30'N	05°09'E		02	10	74	07	05	74	07	09	4
"	"	"		"	"	"	"	"	"	"	"	"
"	"	"		"	"	"	"	"	"	"	"	"
"	"	"		"	"	"	"	"	"	"	"	"
"	"	"		"	"	"	"	"	"	"	"	"
"	60°36'N	05°04'E		"	"	"	"	10	"	"	12	2
"	"	"		"	"	"	"	"	"	"	"	"
"	"	"		"	"	"	"	"	"	"	"	"
"	"	"		"	"	"	"	"	"	"	"	"
"	"	"		"	"	"	"	"	"	"	"	"
"	60°19'N	04°59'E		"	"	"	"	12	"	"	15	3
"	60°20'N	05°00'E		"	"	"	"	"	"	"	"	"
"	"	"		"	"	"	"	"	"	"	"	"
"	"	"		"	"	"	"	"	"	"	"	"
"	61°04'N	05°48'E		"	"	"	"	02	"	"	05	"
"	60°52'N	05°35'E		"	"	"	10	16	"	10	18	2
"	"	"		10	"	"	"	"	"	"	"	"
"	"	"		05	"	"	"	"	"	"	"	"
"	71°55'N	21°52'E		20	"	"	08	27	"	08	30	3
"	"	"		50	"	"	"	"	"	"	"	"
"	70°33'N	35°31'E		20	"	"	09	01	"	09	04	3

UTFØRTE STRØMMÅLINGER 1974

INSTITUSJON	POSISJON		EKKODYP	MÅLEDYP	MÅLE-INTERVALL	FØRSTE MÅLING			SISTE MÅLING			ANTALL DØGN
	BREDDE	LENGDE				ÅR	MND	DAG	ÅR	MND	DAG	
FHI	70°33'N	35°31'E		50	10	74	09	01	74	09	04	3
"	70°31'N	22°15'E		2	30	"	10	30				

UTFØRTE STRØMMÅLINGER 1974

NSTITUSJON	POSISJON		EKKODYP	MÅLEDYP	MÅLE-INTERVALL	FØRSTE MÅLING			SISTE MÅLING			ANTALL DØGN
	BREDDE	LENGDE				ÅR	MND	DAG	ÅR	MND	DAG	
VHL	63° 43'N	11° 09'E	41	20	10	74	11	06	74	12	09	33
"	"	"	"	03	"	"	"	"	"	"	"	"
"	63° 44'N	"	40	"	"	"	"	"	"	"	"	"
"	63° 45'N	09° 42'E		20	"	"	10	10	"	11	27	48
"	62° 43'N	07° 40'E		05	20	"	08	28	"	12	03	96
"	61° 02'N	04° 27'E	167	50	10	"	10	01	"	11	19	49
"	"	"	"	164	"	"	"	"	"	12	09	69
"	60° 40'N	03° 10'E	158	50	"	"	"	02	"	11	03	32
"	60° 45	"	255	50	"	"	11	04	"	12	24	51
"	60° 10'N	04° 44'E		297	"	"	"	21	75	01	04	43
"	"	"		50	"	"	"	"	"	"	"	"
"	60° 08'N	04° 47'E	297	50	"	"	10	05	74	12	10	66
"	59° 41'N	03° 19'E	215	50	"	"	11	01	75	01	10	70
"	59° 46'N	03° 02'E	110	50	" "	"	10	06	74	10	21	14
"	60° 29'N	06° 49'E		11	30	73	12	01	74	01	29	59
"	"	"		25	"	"	"	"	"	"	"	"
"	"	"		462	"	"	"	"	"	"	"	"
"	59° 18'N	10° 33'E	110	5	10	73	12	03	74	02	06	65
"	"	"	"	20	"	"	"	"	"	"	"	"
"	"	"	"	40	"	"	"	"	"	"	"	"
"	59° 31'N	10° 29'E	110	5	10	"	01	08	74	02	07	30
"	"	"	"	20	"	"	"	"	"	"	"	"

UTFØRTE STRØMMÅLINGER 1974

INSTITUSJON	POSISJON		EKKODYP	MÅLEDYP	MÅLE-INTERVALL	FØRSTE MÅLING			SISTE MÅLING			ANTALL DØGN
	BREDDE	LENGDE				ÅR	MND	DAG	ÅR	MND	DAG	
VHL	59°29'N	10°35'E	200	5	10	73	11	29	74	02	05	68
"	"	"	"	20	"	"	"	"	"	"	"	"
"	59°26'N	10°32'E	110	20	"	"	"	30	"	02	05	67
"	59°31'N	10°27'E	130	5	"	"	"	"	"	"	"	"
"	59°34'N	10°39'E		"	"	"	12	04	"	"	11	69
"	59°40'N	10°39'E		12,5	"	"	"	"	"	"	"	"
"	59°34'N	10°39'E		20	10	"	"	"	"	"	"	"
"	59°22'N	10°39'E	140	5	"	"	"	"	"	"	13	7 71
"	"	"	"	20	"	"	"	"	"	"	"	"
"	68°42'N	15°27'E		26,5	"	74	01	29	74	02	19	21
"	"	"		"	"	"	"	"	"	"	"	"
"	58°18'N	06°19'E	150	30	"	73	12	04	74	02	14	72
"	"	"	"	90	"	"	"	"	"	"	"	"
"	59°28'N	10°28'E		5	"	"	"	"	"	"	01	59
"	"	"		20	"	"	"	"	"	"	"	"
"	59°29'N	10°35'E	200	5	"	74	02	05	"	"	26	21
"	59°17'N	10°38'E	130	5	"	73	12	03	73	12	18	15
"	"	"	"	20	"	"	"	"	"	"	"	"
"	03°17'N	113°1'E	14	10	5	74	01	27	74	02	16	19
"	64°38'N	03°56'E		50	30	73	09	09	"	"	22	165
"	"	"		104,5	"	"	"	"	"	03	08	183
"	60°24'N	06°49'E		7,5	10	74	01	29	"	03	27	57

UTFØRTE STRØMMÅLINGER 1974

INSTITUSJON	POSISJON		EKKODYP	MÅLEDYP	MÅLE-INTERVALL	FØRSTE MÅLING			SISTE MÅLING			ANTALL DØGN
	BREDDE	LENGDE				ÅR	MND	DAG	ÅR	MND	DAG	
VHL	60°29'N	06°49'E		22	10	74	01	29	74	03	27	57
"	"	"	ca.	460	"	"	"	"	"	"	"	"
"	68°42'N	15°26'E	26.5	21,5	"	"	"	"	"	"	20	49
"	"	"	27	22	"	"	"	"	"	"	"	"
"	"	"	"	25	"	"	"	"	"	"	"	"
"	"	15°27'E	26,5	24,5	"	"	"	"	"	"	"	"
"	70°00'N	17°46'E	63	48	30	73	12	13	74	04	02	110
"	"	"	"	63	"	"	"	"	"	"	"	"
"	69°57'N	18°03'E	80	80	30	"	"	"	73	12	31	18
"	59°28'N	10°28'E		5	10	74	02	13	74	04	04	50
"	"	"		20	"	"	"	"	"	"	"	"
"	59°22'N	10°39'E	140	5	"	"	"	"	"	"	03	49
"	"	"	"	20	"	"	"	"	"	"	"	"
"	59°33'N	10°39'E		5	"	"	"	11	"	"	04	52
"	59°34'N	10°39'E		12	"	"	"	"	"	"	"	"
"	"	"		20	"	"	"	"	"	"	"	"
"	59°31'N	10°29'E		5	"	"	"	07	"	"	"	56
"	"	"		20	"	"	"	"	"	"	"	"
"	59°18'N	10°33'E	85	5	"	"	"	06	"	"	02	55
"	"	"	"	20	"	"	"	"	"	"	"	"
"	"	"	"	40	"	"	"	"	"	"	"	"
"	59°17'N	10°38'E	130	5	"	"	"	"	"	"	"	"

UTFØRTE STRØMMÅLINGER 1974

INSTITUSJON	POSISJON		EKKODYP	MÅLEDYP	MÅLE-INTERVALL	FØRSTE MÅLING			SISTE MÅLING			ANTALL DØGN
	BREDDE	LENGDE				ÅR	MND	DAG	ÅR	MND	DAG	
VHL	59°17'N	10°38'E	130	20	10	74	02	06	74	03	25	47
"	"	"	"	40	"	"	"	"	"	04	02	55
"	59°26'N	10°32'E	110	5	"	"	"	05	"	"	03	57
"	59°29'N	10°35'E	200	5	"	"	"	26	"	"	"	36
"	"	"		20	"	"	"	05	"	"	"	57
"	59°30'N	10°27'E	130	5	"	"	"	"	"	"	04	"
"	59°34'N	10°39'E		30	"	"	"	11	"	"	"	52
"	59°31'N	10°29'E		"	"	"	"	26	"	"	"	37
"	59°26'N	10°32'E	152	5	"	73	08	13	73	09	28	48
"	"	"		20	"	"	"	"	"	"	"	"
"	64°18'N	08°22'E	353	35	30	74	02	06	74	04	26	79
"	"	"		355	"	"	"	"	"	"	"	"
"	64°05'N	08°00'E		265	"	"	"	"	"	"	"	"
"	58°18'N	06°19'E	150	30	10	"	"	25	"	"	25	59
"	"	"	150	90	"	"	"	14	"	"	"	70
"	03°17'N	113°1'E		10	5	74	"	16	"	03	21	33
"	"	"		"	"	"	03	21	"	04	17	27
"	59°34'N	10°39'E		20	10	"	04	04	"	05	20	46
"	59°34'N	"		5	"	"	"	"	"	"	"	"
"	"	"		12.5	"	"	"	"	"	"	"	"
"	"	"		30	"	"	"	"	"	"	"	"
"	60°29'N	06°49'E		2	10	"	03	27	"	05	28	62

UTFØRTE STRØMMÅLINGER I974

INSTITUSJON	POSISJON		EKKODYP	MÅLEDYP	MÅLE-INTERVALL	FØRSTE MÅLING			SISTE MÅLING			ANTALL DØGN
	BREDDE	LENGDE				ÅR	MND	DAG	ÅR	MND	DAG	
VHL	60°29'N	06°49'E		20	10	74	03	27	74	05	28	62
"	"	"		455	"	"	"	"	"	"	"	"
"	70°00'N	17°46'E		65	30	"	04	02	"	06	11	70
"	59°19'N	05°06'E	89	86	10	"	12	03	75	01	22	50
"	"	"	"	50	"	"	"	"	"	"	"	"
"	59°00'N	09°55'E	83	5	"	"	11	05	74	12	10	35
"	" "	"	"	30	"	"	"	"	"	"	"	"
"	59°21'N	04°59'E	126	123	"	"	12	03	75	01	12	50
"	59°20'N	"	"	50	"	"	"	06	"	"	22	47
"	61°12'N	01°50'E	144	143	"	"	11	07	"	"	18	70[2]
"	"	"	"	141	"	"	"	"	"	"	"	68[2]
"	"	"	"	100	"	"	"	"	"	"	"	70[2]
"	"	"	"	50	"	"	"	"	"	"	"	66[2]
"	66°01'N	12°56'E	49	5	"	"	12	06	"	01	07	32
"	"	"	"	20	" "	"	"	"	"	"	"	"
"	63°45'N	09°42'E	20	20	"	"	09	30	74	10	10	10
"	64°38'N	03°56'E	110	105	30	"	"	11	"	11	20	70
"	"	"	"	50	"	"	"	"	"	"	"	"
"	59°23'N	04°52'E	157	50	10	"	12	03	75	02	14	69[2]
"	59°24'N	"	"	20	"	"	"	27	"	01	30	34
"	"	"	"	154	"	"	"	03	"	02	14	66[2]
"	"	"	"	156	"	"	"	"	"	"	"	41[2]

UTFØRTE STRØMMÅLINGER 19 74

INSTITUSJON	POSISJON		EKKODYP	MÅLEDYP	MÅLE-INTERVALL	FØRSTE MÅLING			SISTE MÅLING			ANTALL DØGN
	BREDDE	LENGDE				ÅR	MND	DAG	ÅR	MND	DAG	
VHL	59°34'N	10°39'E		5	10	74	09	10	74	10	30	50
"	"	"		20	"	"	08	27	"	"	"	64
"	"	"		12	"	"	"	"	"	"	"	"
"	"	"		30	30	"	"	"	"	"	"	"
"	"	"	106	"	"	"	10	30	"	11	12	42
"	"	"		20	10	"	"	"	75	01	03	65
"	"	"		12	"	"	"	"	"	"	"	"
"	"	"		5	"	"	"	"	"	"	"	"
"	60°43'N	03°53'E	320	50	10	"	11	21	"	"	17	57
"	60°40'N	02°50'E	119	116	"	"	"	05	"	"	18	69[2]
"	"	"		99	"	"	"	"	"	"	"	68[2]
"	"	"	119	50	"	"	"	"	"	"	"	67[2]
"	60°56'N	02°25'E	127	124	10	74	11	05	75	01	17	70[2]
"	61°02'N	04°16'E	345	342	"	"	10	01	"	"	"	69[2]
"	"	"	"	50	"	"	"	"	"	"	"	70[2]
"	60°08'N	03°53'E	196	193	"	"	11	20	"	"	16	57
"	"	"	"	50	"	"	"	"	"	"	"	"
"	59°33'N	04°07'E	268	265	"	"	12	06	"	02	11	67
"	"	"		50	"	"	"	"	"	"	"	"
"	60°45'N	04°38'E	210	207	"	"	10	04	74	11	04	31
"	"	04 31'E	360	250	"	"	11	07	75	02	19	66[2]
"	"	"	"	50	"	"	"	"	"	"	"	53[2]

UTFØRTE STRØMMÅLINGER 1974

INSTITUSJON	POSISJON		EKKODYP	MÅLEDYP	MÅLE-INTERVALL	FØRSTE MÅLING			SISTE MÅLING			ANTALL DØGN
	BREDDE	LENGDE				ÅR	MND	DAG	ÅR	MND	DAG	
VHL	60°45'N	04°31'E	360	100	10	74	11	07	75	02	19	71[2]
"	"	04°38'E	210	50	"	"	10	04	"	"	"	55[2]
"	"	04°31'E	360	375	"	"	11	07	"	"	"	47[2]
"	60°29'N	06°49'E		455	"	"	05	28	74	06	27	30
"	59°37'N	09°25'E		10	"	"	06	24	"	07	01	7
"	"	"		12	"	"	"	"	"	"	"	"
"	03°17'N	113°0'E		10	5	"	05	15	"	06	14	30
"	59°17'N	10°38'E		20	10	"	"	20	"	"	24	33[2]
"	59°34'N	10°39'E		5	"	"	"	"	"	07	01	42
"	"	"		12,5	"	"	"	"	"	"	"	"
"	59°17'N	10°38'E		20	"	"	"	"	"	06	24	33[2]
"	59°34'N	10°39'E		30	"	"	"	"	"	07	01	31[2]
"	"	"		20	"	"	"	"	"	"	"	42
"	59°18'N	10°33'E	93	5	"	"	"	"	"	"	02	43
"	"	"	"	20	"	"	"	"	"	"	"	"
"	63°51'N	11°04'E		10	"	"	06	05	"	07	04	29
"	"	"		20	"	"	"	"	"	"	"	"
"	"	"		40	"	"	"	"	"	"	"	"
"	"	"	"	80	"	"	"	"	"	"	"	"
"	"	11°05'E		5	"	"	"	"	"	"	"	"
"	"	"		10	"	"	"	"	"	"	"	"
"	"	"		20	"	"	"	"	"	"	"	"

UTFØRTE STRØMMÅLINGER I9 74

INSTITUSJON	POSISJON		EKKODYP	MÅLEDYP	MÅLE-INTERVALL	FØRSTE MÅLING			SISTE MÅLING			ANTALL DØGN
	BREDDE	LENGDE				ÅR	MND	DAG	ÅR	MND	DAG	
VHL	63°51'N	11°05'E		40	10	74	06	05	74	07	04	29
"	"	"		80	"	"	"	"	"	"	"	"
"	63°36'N	10°31'E		5	"	"	"	04	"	"	03	"
"	"	"		10	"	"	"	"	"	"	"	"
"	"	"		20	"	"	"	"	"	"	"	"
"	" "	"		60	"	"	"	"	"	"	"	"
"	"	"		80	"	"	"	"	"	"	"	"
"	63°35'N	10°34'E	68	5	"	"	"	"	"	"	"	"
"	"	"	"	10	"	"	"	"	"	"	"	"
"	"	"	"	20	"	"	"	"	"	"	"	"
"	63°36'N	10°33'E		5	"	"	"	"	"	"	"	"
"	"	"		10	"	"	"	"	"	"	"	"
"	"	"		20	"	"	"	"	"	"	"	"
"	"	"		40	"	"	"	"	"	"	"	"
"	"	"		60	"	"	"	"	"	"	"	"
"	"	"		80	"	"	"	"	"	"	"	"
"	63°38'N	08°48'E		1	"	"	07	05	"	07	08	3
"	"	"		"	"	"	"	"	"	"	"	"
"	58°55'N	09°55'E	111	4	"	"	06	12	"	"	2	26
"	"	"	"	30	"	"	"	08	"	"	"	30
"	58°57'N	09°58'E	84	4	"	"	"	"	"	"	"	"
"	"	"	" "	15	"	"	"	"	"	"	"	"

UTFØRTE STRØMMÅLINGER I9 74

INSTITUSJON	POSISJON		EKKODYP	MÅLEDYP	MÅLE-INTERVALL	FØRSTE MÅLING			SISTE MÅLING			ANTALL DØGN
	BREDDE	LENGDE				ÅR	MND	DAG	ÅR	MND	DAG	
VHL	58°57'N	09°58'E	84	30	10	74	06	08	74	07	08	30
"	"	"	"	45	"	"	"	"	"	"	"	"
"	58°58'N	09°56'E	75	4	10	"	"	"	"	"	"	"
"	"	"	"	30	"	"	"	"	"	"	"	"
"	70°00'N	17°46'E	61	50	30	"	"	11	"	08	13	63
"	03°17'N	113°2'E		10	5	"	"	14	"	07	10	26
"	59°34'N	10°39'E		20	10	"	07	01	"	08	27	57
"	"	"		5	"	"	"	26	"	"	"	32
"	59°49'N	10°00'E	180	15	"	"	06	10	"	06	24	14
"	"	"	"	4	"	"	"	"	"	"	"	"
"	59°34'N	10°39'E	200	5	"	"	08	27	"	09	10	26
"	64°38'N	03°56'E	108	50	30	"	06	20	"	09	25	97
"	"	"	108	104	"	"	"	"	"	"	"	"
"	59°46'N	03°02'E	112	109	10	"	08	28	"	10	06	39
"	"	"	"	20	"	"	"	"	"	"	"	"
"	59°40'N	03°36'E	252	249	"	"	"	24	"	"	05	38
"	"	"	"	20	"	"	"	"	"	"	"	"
"	59°33'N	04°07'E	277	274	"	"	"	28	"	"	10	43
"	"	"	"	20	"	"	"	"	"	"	"	"
"	59°21'N	04°59'E	129	126	"	"	"	27	"	"	05	39
"	"	"	"	20	"	"	"	"	"	"	"	"
"	59°19'N	05°06'E	90	"	"	"	"	"	"	"	"	"

UTFØRTE STRØMMÅLINGER I9 74

INSTITUSJON	POSISJON		EKKODYP	MÅLEDYP	MÅLE-INTERVALL	FØRSTE MALING			SISTE MÅLING			ANTALL DØGN
	BREDDE	LENGDE				ÅR	MND	DAG	ÅR	MND	DAG	
VHL	03°17'N	112°1'E	45	10	5	74	09	12	74	10	10	28
"	59°24'N	04°53'E	160	20	10	"	10	10	"	"	23	13
"	59°24'N	04°53'E	160	50	10	"	"	"	"	"	"	"
"	59°40'N	03°36'E	252	50	"	"	"	06	"	"	31	26[1]
"	"	"	"	249	"	"	"	"	"	"	"	"[1]
"	59°33'N	04°07'E	275	50	"	"	"	10	"	"	"	22[1]
"	"	"	"	272	"	"	"	"	"	"	"	"[1]
"	59°24'N	04°53'E	160	20	"	"	08	27	"	"	"	65
"	"	"	"	50	"	"	"	"	"	"	10	41
"	61°12'N	01°50'E	140	100	"	"	10	01	"	11	05	34
"	59°24'N	04°53'E	160	159	"	"	08	27	"	10	31	65
"	59°21'N	04°59'E	122	50	"	"	10	05	"	"	30	25
"	59°19'N	05°06'E	85	82	"	"	"	"	"	"	29	24
"	"	"	85	50	"	"	"	"	"	"	"	"
"	59°24'N	04°53'E	160	157	"	"	08	27	"	09	13	17
"	"	"	"	"	"	"	09	14	"	10	31	47
"	60°56'N	02°25'E	125	122	"	"	10	02	"	11	05	34
"	61°12'N	01°50'E	140	139	"	"	"	"	"	"	"	"
"	60°40'N	02°50'E	120	117	"	"	"	"	"	"	"	"
"	61°12'N	01°50'E	140	137	"	"	"	"	"	"	"	"
"	60°45'N	03°10'E	255	252	"	"	"	"	"	"	04	33
"	60°56'N	02°25'E	125	50	"	"	"	"	"	"	05	34

UTFØRTE STRØMMÅLINGER 1974

INSTITUSJON	POSISJON		EKKODYP	MÅLEDYP	MÅLE-INTERVALL	FØRSTE MÅLING			SISTE MÅLING			ANTALL DØGN
	BREDDE	LENGDE				ÅR	MND	DAG	ÅR	MND	DAG	
VHL	60°12'N	01°50'E	140	50	10	74	10	02	74	11	05	34
"	60°45'N	03°10'E	255	50	"	"	"	"	"	"	04	33
"	59°56'N	02°10'E	97	20	"	"	08	28	"	09	09	12
"	60°45'N	03°10'E	255	100	"	"	10	02	"	11	04	33
"	"	04°31'E	370	100	"	"	"	04	"	"	"	32 [2]
"	"	04°38'E	"	367	"	"	"	"	"	"	07	34
"	"	04°31'E	"	250	"	"	"	"	"	"	"	"
"	"	"	"	50	"	"	"	"	"	"	"	"
"	60°43'N	03°53'E	318	315	"	"	11	07	"	"	27	14
"	60°08'N	04°57'E	190	187	"	"	10	04	"	"	20	47
"	08°20'N	04°39'E	9	7	"	"	09	06	"	10	16	40
"	"	04°36'E	5	3	"	"	"	"	"	"	17	41
"	08°19'N	04°34'E	10	8	"	"	"	"	"	"	26	50
"	08°24'N	04°36'E	"	8,5	"	"	"	03	"	"	"	53
"	08°25'N	04°40'E	"	"	"	"	"	"	"	09	23	20
"	08°21'N	04°45'E	"	"	"	"	"	"	"	10	02	29
"	59°24'N	04°53'E	160	50	"	"	08	27	"	09	07	10
"	"	"	"	"	"	"	09	16	"	10	10	24
"	59°46'N	03°02'E	113	110	"	"	11	01	"	11	29	31
"	59°33'N	04°06'E	275	50	"	"	10	31	"	11	30	32 [1]
"	"	"	"	275	"	"	"	"	"	"	"	" [1]
"	59°21'N	04°59'E	128	50	"	"	"	30	"	12	03	34

UTFØRTE STRØMMÅLINGER 1974

INSTITUSJON	POSISJON		EKKODYP	MÅLEDYP	MÅLE-INTERVALL	FØRSTE MÅLING			SISTE MÅLING			ANTALL DØGN
	BREDDE	LENGDE				ÅR	MND	DAG	ÅR	MND	DAG	
VHL	59°21'N	04°59'E	128	125	10	74	10	30	74	12	03	34
"	59°24'N	04°53'E	159	158	"	"	"	31	"	12	03	33
"	"	"	"	156	"	"	"	"	"	"	"	"
"	"	"	"	50	"	"	"	"	"	"	"	"
"	"	"	"	20	"	"	"	"	"	"	"	"
"	59°40'N	03°36'E	252	50	"	"	"	"	"	"	06	36
"	"	"	"	249	"	"	"	"	"	"	"	"

2.2.10

UTFØRTE STRØMMÅLINGER 1975

INSTITUSJON	POSISJON		EKKODYP	MÅLEDYP	MALE-INTERVALL	FØRSTE MALING			SISTE MÅLING			ANTALL DØGN
	BREDDE	LENGDE				ÅR	MND	DAG	ÅR	MND	DAG	
GI	59°23'N	06°03'E	120	115	10	75	11	16	76	01	23	68
"	59°25'N	06°09'E	350	1,5	"	"	"	18	75	12	02	14
"	"	"	"	5	"	"	"	"	76	01	27	70
"	"	"	"	15	"	"	"	"	"	"	25	68
"	"	"	"	30	"	"	"	"	"	"	27	70
"	"	"	"	60	"	"	"	"	"	"	26	69
"	"	"	"	100	"	"	"	"	"	"	27	70
"	59°27'N	06°11'E	400	1,5	"	"	02	24	75	04	06	41
"	"	"	"	5	"	"	"	"	"	"	"	"
"	"	"	"	10	"	"	"	"	"	"	"	"
"	"	"	"	20	"	"	"	"	"	03	14	18
"	59°23'N	06°03'E	120	110	"	"	"	"	"	04	06	41
"	"	"	"	115	"	74	12	03	"	01	21	49
"	"	"	"	"	"	75	01	21	"	02	24	34
"	59°27'N	06°11'E	400	1,5	"	"	08	19	"	10	22	64
"	"	"	"	5	"	"	"	"	"	"	"	"
"	"	"	"	10	"	"	"	"	"	"	"	"
"	"	"	"	20	"	"	"	"	"	"	"	"
"	59°32'N	06°20'E	500	1,5	"	"	"	20	"	"	"	63
"	"	"	"	5	"	"	"	"	"	"	"	"
"	"	"	"	10	"	"	"	"	"	"	"	"
"	59°23	06°03'E	120	115	"	"	"	19	"	"	21	"

UTFØRTE STRØMMÅLINGER I9 75

INSTITUSJON	POSISJON		EKKODYP	MÅLEDYP	MÅLE-INTERVALL	FØRSTE MÅLING			SISTE MÅLING			ANTALL DØGN
	BREDDE	LENGDE				ÅR	MND	DAG	ÅR	MND	DAG	
GI	59°27'N	06°11'E	400	1,5	10	75	04	06	75	06	03	58
"	"	"	"	5	"	"	"	"	"	"	"	"
"	"	"	"	10	"	"	"	"	"	"	"	"
"	"	"	"	20	"	"	"	18	"	"	"	46
"	59°32'N	06°20'E	500	1,5	"	"	"	05	"	"	04	59[2]
"	"	"	"	5	"	"	"	"	"	"	"	59[2]
"	59°23'N	06°03'E	120	115	"	"	"	06	"	"	03	58
"	59°27'N	06°11'E	400	1,5	"	"	06	03	"	08	12	70
"	"	"	"	5	"	"	"	"	"	"	11	69
"	"	"	"	10	"	"	"	"	"	"	09	67
"	"	"	"	20	"	"	"	"	"	"	10	68
"	59°32'N	06°20'E	500	1,5	"	"	"	04	"	"	15	72
"	"	"	"	5	"	"	"	"	"	"	13	70
"	59°23'N	06°03'E	120	115	"	"	"	03	"	"	11	69
"	"	"	"	"	"	"	10	21	"	11	16	26
"	59°25'N	06°09'E	350	1,5	"	"	"	23	"	"	17	26[1]
"	"	"	"	5	"	"	"	"	"	"	"	26[1]
"	"	"	"	20	"	"	"	"	"	"	"	26[1]
"	"	"	"	50	"	"	"	"	"	"	"	26[1]
"	"	"	"	90	"	"	"	"	"	"	"	26[1]
"	"	"	"	140	"	"	"	"	"	"	"	26[1]

UTFØRTE STRØMMÅLINGER 1975

INSTITUSJON	POSISJON		EKKODYP	MÅLEDYP	MÅLE-INTERVALL	FØRSTE MÅLING			SISTE MÅLING			ANTALL DØGN
	BREDDE	LENGDE				ÅR	MND	DAG	ÅR	MND	DAG	
GI	62°27'N	06°58'E		20	10	75	02	13	75	03	20	35
"	"	"		70	"	"	"	"	"	"	"	"
"	60°26'N	"		20	"	"	"	"	"	"	"	"
"	"	"		70	"	"	"	"	"	"	"	"
"	62°43'N	05°45'E		50	"	"	04	29	"	06	15	47
"	"	"		100	"	"	"	"	"	"	"	"
"	"	"		120	"	"	"	"	"	"	10	42
"	62°49'N	05°34'E		025	"	"	05	12	"	06	16	35
"	"	"	96	050	"	"	"	"	"	"	"	"
"	"	"	"	100	"	"	"	"	"	"	"	"
"	"	05°25'E	92	025	"	"	04	29	"	06	16	48
"	"	"	"	50	"	"	"	"	"	"	"	"
"	"	"		75	"	"	"	"	"	"	"	"
"	62°53'N	05°17'E	102	50	"	"	"	"	"	05	19	20
"	"	"	"	90	"	"	"	"	"	06	15	47
"	62°55'N	05°08'E	180	50	"	"	05	01	"	05	30	29
"	"	"	"	100	"	"	"	"	"	05	30	"
"	62°59'N	04°58'E	297	25	"	"	"	"	"	06	14	45
"	"	"	"	50	"	"	"	"	"	"	"	"
"	"	"	"	200	"	"	"	"	"	"	07	37
"	"	"	"	270	"	"	"	"	"	"	17	16

UTFØRTE STRØMMÅLINGER I9 75

INSTITUSJON	POSISJON		EKKODYP	MÅLEDYP	MÅLE-INTERVALL	FØRSTE MÅLING			SISTE MÅLING			ANTALL DØGN
	BREDDE	LENGDE				ÅR	MND	DAG	ÅR	MND	DAG	
NS	59°18'N	06°07'E	123	75	10	75	03	05	75	04	08	34
"	"	"	"	25	"	"	"	"	"	"	"	"
"	"	"	"	10	"	"	"	"	"	"	"	"
"	59°21'N	05°17'E	37	6	"	"	06	23	"	07	25	32
"	"	"	"	14	"	"	"	"	"	"	"	"

UTFØRTE STRØMMÅLINGER 1975

INSTITUSJON	POSISJON		EKKODYP	MÅLEDYP	MÅLE-INTERVALL	FØRSTE MÅLING			SISTE MÅLING			ANTALL DØGN
	BREDDE	LENGDE				ÅR	MND	DAG	ÅR	MND	DAG	
FHI	73°16'N	19°22'E	450	440	10	75	08	21	75	10	07	47
"	"	"	"	30	"	"	"	"	"	"	"	"
"	70°48'N	23°25'E	30	2	"	"	07	01	"	08	08	38
"	70°40'N	22°57'E	24	"	"	"	"	"	"	"	09	39
"	71°01'N	25°56'E	"	"	"	"	06	30	"	"	"	40
"	71°06'N	25°26'E	12	7	"	"	"	"	"	"	"	"
"	"	"	"	"	"	"	"	"	"	"	"	"
"	"	25°24'E	46	"	"	"	"	"	"	"	"	"
"	70°30'N	24°16'E	42	"	"	"	"	29	"	07	01	8
"	"	24°14'E	50	"	"	"	"	"	"	"	18	19
"	70°29'N	24°15'E	20	"	"	"	"	"	"	08	08	40
"	70°19'N	22°53'E	25	"	"	"	"	28	"	"	"	41
"	70°03'N	22°58'E	20	"	"	"	"	"	"	"	"	"
"	70°13'N	22°15'E	9	2	"	"	06	28	"	08	07	40
"	70°15'N	21°47'E	26	"	"	"	"	"	"	"	"	"
"	70°13'N	21°44'E	20	"	"	"	"	"	"	"	"	"
"	61°30'N	05°09'E	15	2,5	"	"	10	02	"	12	10	71
"	"	"	"	"	"	"	"	"	"	"	"	"
"	61°04'N	05°48'E		2	"	"	09	02	"	09	12	10
"	"	"		7	"	"	"	"	"	"	"	"
"	"	"		5	"	"	"	"	"	"	"	"
"	"	"		2	"	"	"	"	"	"	"	"

UTFØRTE STRØMMÅLINGER 1975

INSTITUSJON	POSISJON		EKKODYP	MÅLEDYP	MÅLE-INTERVALL	FØRSTE MÅLING			SISTE MÅLING			ANTALL DØGN
	BREDDE	LENGDE				ÅR	MND	DAG	ÅR	MND	DAG	
FHI	61°04'N	05°48'E	15	2	10	75	09	02	75	09	12	10
"	"	"	"	"	"	"	"	"	"	"	"	"
"	"	"	"	"	"	"	"	"	"	"	"	"
"	61° 30'N	05° 09'E		"	"	"	08	21	"	08	31	"
"	"	"		"	"	"	"	"	"	"	"	"
"	"	"		"	"	"	"	"	"	"	"	"
"	"	"		"	"	"	"	"	"	"	"	"
"	"	"		"	"	"	"	"	"	"	"	"
"	"	"		"	"	"	"	"	"	"	"	"
"	"	"		"	"	"	"	"	"	"	"	"
"	60°32'N	04°52'E		1	"	"	03	16	"	03	19	3
"	"	"		2,1	"	"	"	"	"	"	"	"
"	"	"		"	"	"	"	"	"	"	"	"
"	"	"		4	"	"	"	"	"	"	"	"
"	"	"		1	"	"	"	"	"	"	"	"
"	60°36'N	05°04'E		2,5	"	"	"	12	"	"	15	"
"	"	"		"	"	"	"	"	"	"	"	"
"	"	"		"	"	"	"	"	"	"	"	"
"	"	"		"	"	"	"	"	"	"	13	1
"	"	"		1	"	"	"	13	"	"	15	2
"	"	"		2,5	"	"	"	12	"	"	"	3

UTFØRTE STRØMMÅLINGER 1975

INSTITUSJON	POSISJON		EKKODYP	MÅLEDYP	MÅLE-INTERVALL	FØRSTE MÅLING			SISTE MÅLING			ANTALL DØGN
	BREDDE	LENGDE				ÅR	MND	DAG	ÅR	MND	DAG	
FHI	60°19'N	04°59'E		2,5	10	75	03	08	75	03	12	4
"	"	"		"	"	"	"	"	"	"	"	"
"	60°20'N	05°00'E		1,5	"	"	"	"	"	"	"	"
"	"	"		"	"	"	"	"	"	"	"	"
"	"	"		"	"	"	"	"	"	"	"	"
"	61°30'N	05°09'E		2,5	"	"	"	04	"	"	07	3
"	"	"		"	"	"	"	"	"	"	"	"
"	"	"		"	"	"	"	"	"	"	"	"
"	"	"		"	"	"	"	"	"	"	"	"
"	61°04'N	05°48'E		5	"	"	"	01	"	"	04	"
"	"	"		"	"	"	"	"	"	"	"	"
"	"	"		"	"	"	"	"	"	"	"	"
"	"	"		"	"	"	"	"	"	"	"	"
"	"	"		"	"	"	"	"	"	"	"	"

UTFØRTE STRØMMÅLINGER 1975

INSTITUSJON	POSISJON		EKKODYP	MÅLEDYP	MÅLE-INTERVALL	FØRSTE MÅLING			SISTE MÅLING			ANTALL DØGN
	BREDDE	LENGDE				ÅR	MND	DAG	ÅR	MND	DAG	
VHL	59°19'N	05°06'E	90	87	10	75	01	22	75	02	13	22
"	"	"	"	80	"	"	"	"	"	"	"	"
"	59°21'N	04°59'E	124	"	"	"	"	"	"	"	"	"
"	"	"	"	121	"	"	"	"	"	"	"	"
"	59°19'N	05°06'E	94	91	"	"	02	13	"	03	23	28
"	"	"	"	50	"	"	"	"	"	"	"	"
"	59°21'N	04°59'E	126	123	"	"	"	"	"	"	"	"
"	"	"	"	50	"	"	"	"	"	"	"	"
"	59°16'N	05°04'E	84	81	"	"	03	17	"	"	25	8
"	59°19'N	06°05'E	94	91	"	"	"	23	"	"	27	4
"	"	"	"	50	"	"	"	"	"	04	14	22
"	59°21'N	04°59'E	126	123	"	"	"	"	"	"	"	"
"	"	"	"	50	"	"	"	"	"	"	"	"
"	59°12'N	05°09'E	41	38	"	"	"	25	"	"	15	21
"	"	"	"	31	"	"	"	"	"	"	"	"
"	"	05°02'E	135	132	"	"	"	24	"	"	"	2 "
"	"	"	"	50	"	"	"	"	"	"	"	2 "
"	59°19'N	05°06'E	94	91	"	"	04	14	"	05	11	27
"	"	"	"	50	"	"	"	"	"	"	"	"
"	59°21'N	04°59'E	126	123	"	"	"	"	"	"	12	28
"	"	" "	"	50	"	"	"	"	"	"	"	"
"	59°12'N	05°09'E	41	38	"	"	"	15	"	"	"	27

UTFØRTE STRØMMÅLINGER 1975

INSTITUSJON	POSISJON		EKKODYP	MÅLEDYP	MÅLE-INTERVALL	FØRSTE MÅLING			SISTE MÅLING			ANTALL DØGN
	BREDDE	LENGDE				ÅR	MND	DAG	ÅR	MND	DAG	
VHL	59° 12'N	05° 09'E	41	31	10	75	04	15	75	05	12	27
"	"	05° 02'E	136	133	"	"	"	"	"	"	"	"
"	"	"	"	50	"	"	"	"	"	"	"	"
"	"	"	"	"	"	"	05	12	"	06	17	35 [2]
"	59° 19'N	05° 06'E	94	91	"	"	"	11	"	"	20	40
"	"	"	"	50	"	"	"	"	"	"	"	"
"	59° 21'N	04° 59'E	126	123	"	"	"	12	"	"	16	35
"	"	"	"	50	"	"	"	"	"	"	"	"
"	59° 12'N	05° 02'E	136	133	"	"	"	"	"	"	17	36
"	"	05° 09'E	41	38	"	"	"	"	"	"	"	35 [2]
"	"	"	"	20	"	"	"	"	"	"	"	35 [2]
"	59° 21'N	04° 59'E	133	50	"	"	06	20	"	07	14	24
"	"	"	"	130	"	"	"	"	"	"	"	" "
"	59° 19'N	05° 60'E	94	50	"	"	"	"	"	"	12	22
"	"	"	"	91	"	"	"	"	"	"	"	"
"	59° 12'N	05° 02'E	137	134	"	"	"	17	"	"	13	26
"	"	05 09'E	43	20	"	"	"	"	"	"	"	"
"	"	"	"	40	"	"	"	"	"	"	"	"
"	59° 19'N	05° 06'E	92	89	"	"	07	12	"	08	15	34
"	"	"	"	50	"	"	"	"	"	"	"	"
"	59° 21'N	04° 59'E	132	129	"	"	"	14	"	"	"	32
"	"	"	"	50	"	"	"	"	"	"	"	"

UTFØRTE STRØMMÅLINGER 1975

INSTITUSJON	POSISJON		EKKODYP	MÅLEDYP	MÅLE-INTERVALL	FØRSTE MALING			SISTE MÅLING			ANTALL DØGN
	BREDDE	LENGDE				ÅR	MND	DAG	ÅR	MND	DAG	
VHL	61°53'N	06°35'E	250	9,75	1	75	11	18	75	11	21	3
"	"	"	"	5,75	"	"	"	"	"	"	"	"
"	"	"	"	3,75	"	"	"	"	"	"	"	"
"	59°45'N	05°26'E	270	150	10	"	06	26	"	06	27	21
"	"	"	"	100	"	"	"	"	"	"	"	"
"	"	"	"	20	"	"	"	"	"	"	"	"
"	"	"	240	143	"	"	"	"	"	"	"	"
"	"	"	"	93	"	"	"	"	"	"	"	"
"	"	"	"	20	"	"	"	"	"	"	"	"
"	58°19'N	06°19'E	60	57	"	"	05	22	"	"	17	26
"	59°20'N	05°10'E	79	76	"	"	09	28	"	10	30	31[2]
"	"	"	"	58	"	"	"	"	"	"	"	"[2]
"	"	"	"	38	"	"	"	"	"	"	"	"[2]
"	"	"	"	18	"	"	"	"	"	"	26	28
"	"	05°09'E	112	109	"	"	10	02	"	"	30	"
"	"	"	"	92	"	"	"	"	"	"	"	"
"	"	"	"	52	"	"	"	"	"	"	"	"
"	"	"	"	32	"	"	"	"	"	"	"	"
"	59°21'N	04°59'E	"	109	"	"	09	29	"	"	"	31
"	"	"	"	50	"	"	"	"	"	"	"	"
"	59°20'N	05°10'E	81	78	"	"	08	16	"	09	27	43[1]
"	"	"	"	60	"	"	"	"	"	"	"	"[1]

UTFØRTE STRØMMÅLINGER I9 75

INSTITUSJON	POSISJON		EKKODYP	MÅLEDYP	MÅLE-INTERVALL	FØRSTE MÅLING			SISTE MÅLING			ANTALL DØGN
	BREDDE	LENGDE				ÅR	MND	DAG	ÅR	MND	DAG	
VHL	59°20'N	05°10'E	81	40	10	75	08	16	75	09	27	43[1]
"	"	"	"	20	"	"	"	"	"	"	"	"[1]
"	"	05°09'E	115	112	"	"	"	"	"	10	02	47
"	"	"	"	95	"	"	"	"	"	"	"	"
"	"	"	"	75	"	"	"	"	"	"	"	"
"	"	"	"	35	"	"	"	"	"	"	"	"
"	59°13'N	04°53'E	199	196	"	"	"	16	"	09	27	43[1]
"	"	"	"	50	"	"	"	"	"	"	"	"[1]
"	59°19'N	05°60'E	93	90	"	"	"	15	"	"	"	43
"	59°21'N	04°59'E	"	50	"	"	"	"	"	08	24	9
"	"	"	128	"	"	"	"	"	"	09	29	44[2]
"	59°24'N	04°53'E	158	155	"	"	"	14	"	"	"	45[2]
"	"	"	"	50	"	"	"	"	"	"	"	"[2]
"	59°20'N	05°10'E	73	70	"	"	07	20	"	07	31	11
"	"	"	"	53	"	"	"	"	"	"	"	"
"	"	"	"	33	"	"	"	"	"	"	"	"
"	"	"	"	13	"	"	"	"	"	"	"	"
"	"	05°09'E	116	113	"	"	"	21	"	08	15	26[1]
"	"	"	"	96	"	"	"	"	"	"	"	"[1]
"	"	"	"	76	"	"	"	"	"	"	"	"[1]
"	"	"	"	56	"	"	"	"	"	"	"	"[1]
"	"	"	"	36	"	"	"	"	"	"	"	"[1]

UTFØRTE STRØMMÅLINGER 1975

INSTITUSJON	POSISJON		EKKODYP	MÅLEDYP	MÅLE-INTERVALL	FØRSTE MÅLING			SISTE MÅLING			ANTALL DØGN
	BREDDE	LENGDE				ÅR	MND	DAG	ÅR	MND	DAG	
VHL	59°13'N	04°53'E	205	202	10	75	07	13	75	08	16	34
"	"	"	"	50	"	"	"	"	"	"	"	"
"	59°24'N	"	158	"	"	"	"	"	"	07	25	13[1]
"	"	"	"	155	"	"	"	"	"	"	"	12
"	59°13'N	"	203	50	"	"	06	17	"	"	13	26
"	59°24'N	"	156	"	"	"	"	"	"	"	12	26[1]
"	"	"	"	153	"	"	"	"	"	"	"	26[1]
"	"	"	158	50	"	"	05	12	"	06	16	35
"	"	"	"	155	"	"	"	"	"	"	"	"
"	59°13'N	"	202	50	" "	"	"	"	"	"	17	35[2]
"	"	"	"	199	"	"	"	"	"	"	"	35[2]
"	"	"	"	50	"	"	04	15	"	05	12	27
"	"	"	"	199	"	"	"	"	"	"	"	"
"	59°24'N	"	158	50	"	"	"	14	"	"	"	28
"	"	"	"	155	"	"	"	"	"	"	"	"
"	59°13'N	"	200	50	"	"	03	24	"	04	15	21[2]
"	"	"	"	197	"	"	"	"	"	"	"	21[2]
"	59°33'N	04°06'E	272	269	"	"	08	14	"	08	19	5
"	"	"	"	50	"	"	"	"	"	09	29	46
"	59°23'N	03°24'E	177	145	"	"	09	29	"	10	01	2
"	"	"	"	105	"	"	"	"	"	"	"	"
"	"	"	"	25	"	"	"	"	"	"	"	"

UTFØRTE STRØMMÅLINGER 1975

INSTITUSJON	POSISJON		EKKODYP	MÅLEDYP	MÅLE-INTERVALL	FØRSTE MÅLING			SISTE MÅLING			ANTALL DØGN
	BREDDE	LENGDE				ÅR	MND	DAG	ÅR	MND	DAG	
VHL	59°23'N	03°24'E	177	170	10	75	09	29	75	10	01	2
"	"	"	182	130	"	"	"	"	"	"	"	"
"	"	"	"	70	"	"	"	"	"	"	"	"
"	"	"	183	180	"	"	"	"	"	"	"	"
"	"	"	"	50	"	"	"	"	"	"	"	"
"	59°53'N	02°04'E	101	78	"	"	05	13	"	07	19	67
"	"	"	"	58	"	"	"	"	"	"	17	65
"	"	02°08'E	109	106,5	15	"	07	17	"	08	08	21[2]
"	59°34'N	10°39'E		30	30	"	03	04	"	04	15	42
"	"	"		20	10	"	"	"	"	"	08	35
"	"	"		12,5	"	"	"	"	"	"	15	42
"	"	"		5	"	"	"	"	"	"	"	"
"	"	"		30	30	"	01	03	"	03	04	60
"	"	"		20	10	"	"	"	"	02	20	48
"	"	"		12	"	"	"	"	"	03	04	60
"	"	"		5	"	"	"	"	"	02	10	38
"	"	"		"	"	"	02	10	"	03	04	12
"	59°33'N	04°06'E	268	265	"	"	"	11	"	"	26	43
"	59°41'N	03°19'E		50	"	"	"	12	"	"	11	27
"	60°56'N	02°24'E	125	122	"	"	01	18	"	"	04	46[1]
"	"	"	"	50	"	"	"	"	"	"	"	46[1]
"	60°45'N	03°10'E	255	252	"	"	"	"	"	"	"	45

UTFØRTE STRØMMÅLINGER 1975

INSTITUSJON	POSISJON		EKKODYP	MÅLEDYP	MÅLE-INTERVALL	FØRSTE MÅLING			SISTE MÅLING			ANTALL DØGN
	BREDDE	LENGDE				ÅR	MND	DAG	ÅR	MND	DAG	
VHL	60°45'N	03°10'E	255	50	10	75	01	18	75	03	04	45
"	60°08'N	03°53'E	190	187	"	"	"	16	"	02	15	30
"	"	"	"	50	"	"	"	"	"	"	"	"
"	61°02'N	04°27'E	166	163	"	"	03	03	"	03	08	5
"	"	"	"	50	"	"	"	"	"	"	17	14
"	60°56'N	02°25'E	125	"	"	"	"	04	"	"	19	14[2]
"	60°40'N	02°50'E	115	112	"	"	01	18	"	"	"	60
"	"	"	"	99	"	"	"	"	"	"	"	"
"	"	"	"	50	"	"	"	"	"	"	"	"
"	60°45'N	03°10'E	255	252	"	"	03	04	"	"	18	14
"	"	"	"	50	"	"	"	"	"	"	"	"
"	60°43'N	03°53'E	315	312	"	"	01	17	"	"	"	60
"	"	"	"	50	"	"	"	"	"	"	"	"
"	60°45'N	04°31'E	370	369	"	"	03	04	"	"	"	14
"	"	"	"	244	"	"	"	"	"	"	"	"
"	"	"	"	98	"	"	"	"	"	"	"	"
"	"	"	"	50	"	"	"	"	"	"	"	"
"	60°08'N	03°53'E	195	192	"	"	02	15	"	"	17	30
"	"	"	196	50	"	"	"	"	"	"	"	"
"	59°24'N	04°53'E	158	"	"	"	03	23	"	04	14	22
"	59 33'N	04 07'E	268	265	"	"	"	26	"	"	15	20
"	"	"	"	50	"	"	"	"	"	"	"	"

UTFØRTE STRØMMÅLINGER 1975

INSTITUSJON	POSISJON		EKKODYP	MÅLEDYP	MÅLE-INTERVALL	FØRSTE MÅLING			SISTE MÅLING			ANTALL DØGN
	BREDDE	LENGDE				ÅR	MND	DAG	ÅR	MND	DAG	
VHL	59°33'N	04°07'E	268	50	10	75	03	26	75	04	15	20
"	59°23'N	03°24'E	192	189	"	"	"	"	"	"	16	21
"	"	"	"	50	"	"	"	"	"	"	"	"
"	59°33'N	04°07'E	268	"	"	"	04	15	"	05	09	24
"	59°52'N	02°33'%	118	115	"	"	"	16	"	"	10	"
"	"	"	"	50	"	"	"	"	"	"	"	"
"	59°46'N	03°02'E	112	"	"	"	02	12	"	04	01	48
"	59°23'N	03°24'E	182	179	"	"	04	16	"	05	10	24
"	"	"	"	50	"	"	"	"	"	"	"	"
"	59°33'N	04°07'E	268	265	"	"	05	09	"	06	17	39
"	"	"	"	50	"	"	"	"	"	"	"	"
"	59°52'N	02°33'E	118	115	"	"	"	10	"	"	17	39[1]
"	"	"	"	50	"	"	"	"	"	"	"	39[1]
"	59°33'N	04°07'E	280	"	"	"	06	17	"	07	16	29
"	59°52'N	02°33'E	118	115	"	"	"	"	"	"	17	29[2]
"	"	"	"	50	"	"	"	"	"	"	"	29[2]
"	59°23'N	03°24'E	182	150	"	"	07	18	"	"	20	2
"	"	"	"	30	"	"	"	"	"	"	"	"
"	"	"	"	15	"	"	"	"	"	"	"	"
"	"	"	"	170	"	"	"	"	"	"	"	"
"	"	"	"	130	"	"	"	"	"	"	"	"
"	"	"	"	90	"	"	"	"	"	"	"	"

UTFØRTE STRØMMÅLINGER 1975

INSTITUSJON	POSISJON		EKKODYP	MÅLEDYP	MÅLE-INTERVALL	FØRSTE MÅLING			SISTE MÅLING			ANTALL DØGN
	BREDDE	LENGDE				ÅR	MND	DAG	ÅR	MND	DAG	
VHL	59°23'N	03°24'E	182	90	10	75	07	18	75	07	20	2
"	"	"	"	70	"	"	"	"	"	"	"	"
"	59°56'N	02°08'E	99	50	"	"	02	12	"	03	11	58
"	59°53'N	"	107	103,5	"	"	05	09	"	06	22	43 [2]
"	"	"	"	106,5	"	"	"	"	"	"	"	43 [2]
"	"	04°07'E	280	277	10	"	06	17	"	07	16	29
"	59°23'N	03°24'E	182	179	"	"	05	10	"	07	02	53
"	59°52'N	02°33'E	118	50	"	"	07	17	"	08	13	28 [1]
"	59°33'N	04°07'E	282	"	"	"	07	16	"	"	14	29
"	"	"	"	279	"	"	"	"	"	"	"	"
"	59°23'N	03°24'E	182	50	"	"	05	10	"	07	02	53
"	59°33'N	02°08'E	107	106,5	15	"	"	15	"	"	17	63
"	"	"	"	"	"	"	"	10	"	05	15	5
"	64°34'N	15°00'E		3	10	"	03	24	"	04	22	29
"	64°57'N	10°16'E	20	10	"	"	11	17	"	12	19	32
"	"	"	"	5	"	"	"	"	"	"	"	"
"	64°51'N	10°13'E	60	25	"	"	"	"	"	"	"	31 [2]
"	"	"	60	12	"	"	"	"	"	"	"	31 [2]
"	64°38'N	03°56'E	110	50	"	"	07	08	"	09	30	84
"	"	"	"	105	"	"	"	"	"	"	"	"
"	64°50'N	08°20'E	194	25	"	"	05	03	"	07	08	66
"	"	"	"	50	"	"	"	"	"	"	"	"

UTFØRTE STRØMMÅLINGER I9 75

INSTITUSJON	POSISJON		EKKODYP	MÅLEDYP	MÅLE-INTERVALL	FØRSTE MÅLING			SISTE MÅLING			ANTALL DØGN
	BREDDE	LENGDE				ÅR	MND	DAG	ÅR	MND	DAG	
VHL	64°50'N	08°20'E	194	100	10	75	05	03	75	07	08	66
"	"	"	"	189	"	"	"	"	"	"	"	"
"	64°27'N	09°26'E	405	400	"	"	"	"	"	"	09	67
"	"	"	"	200	"	"	"	"	"	"	"	"
"	"	"	"	100	"	"	"	"	"	"	"	"
"	"	"	"	35	"	"	"	"	"	"	"	"
"	"	"	"	10	"	"	"	"	"	"	"	66[2]
"	64°38'N	03°56'E	111	106	"	"	"	"	"	05	25	22
"	"	"	"	56	"	"	"	"	"	07	08	66
"	"	"	"	31	"	"	"	"	"	"	"	"
"	67°13'N	14°07'E		15	5	"	09	22	"	09	23	1
"	"	14°37'E		4	5	"	"	23	"	"	24	"
"	"	"		9	"	"	"	22	"	"	"	2
"	68°34'N	15°00'E	15	13	10	"	03	18	"	03	"	6
"	"	"	"	"	"	"	"	"	"	"	"	"
"	70°00'N	17°46'E		65	30	"	01	08	"	"	04	55
"	"	"		"	"	"	09	28	"	12	02	66[1]
"	"	"		50	"	"	"	"	"	"	"	66[1]
"	"	"		65	"	"	08	26	"	09	28	33
"	"	"		50	"	"	"	"	"	"	"	"
"	"	"		65	"	"	06	24	"	08	26	62[2]
"	"	"		50	"	"	"	"	"	"	"	62[2]

UTFØRTE STRØMMÅLINGER 1975

INSTITUSJON	POSISJON		EKKODYP	MÅLEDYP	MÅLE-INTERVALL	FØRSTE MÅLING			SISTE MÅLING			ANTALL DØGN
	BREDDE	LENGDE				ÅR	MND	DAG	ÅR	MND	DAG	
VHL	70°00'N	17°46'E		65	30	75	05	05	75	06	24	50
"	"	"		50	"	"	"	"	"	"	"	"
"	"	"		"	"	"	03	04	"	05	05	62
"	"	"		65	"	"	"	"	"	"	"	"
"	68°34'N	15°00'E		13	10	"	"	24	"	03	31	7
"	61°20'N	01°55'E	145	145	15	"	08	07	"	09	13	37
"	61°12'N	01°50'E	144	143	10	"	01	18	"	03	05	46
"	"	"	"	141	"	"	"	"	"	"	"	"
"	"	"	"	50	"	"	"	"	"	"	"	"
"	03°16'N	113°01'E		10	"	74	10	10	74	10	31	21
"	04°36'N	08°21'E	5	3	"	"	"	17	"	"	22	5
"	04°32'N	08°16'E	"	3,5	"	75	03	04	75	03	29	25
"	64°38'N	03°56'E		105	30	"	02	11	"	09	04	203
"	"	"		50	"	"	"	"	"	"	"	"
"	61°18'N	01°55'E	145	143	10	"	10	20	"	11	18	38
"	"	"	"	100	"	"	"	"	"	12	26	66
"	"	"		50	"	"	"	"	"	11	11	21
"	66°15'N	13°39'E		2	2	"	12	15	"	12	26	11
"	"	"		12	"	"	"	"	"	"	"	"
"	"	"		6	"	"	"	"	"	"	"	"
"	63°34'N	10°38'E	7,5	4,5	10	"	09	22	"	10	14	22
"	62°43'N	07°39'E		7,8	0,5	"	11	11	"	11	12	2

UTFØRTE STRØMMÅLINGER 1975

INSTITUSJON	POSISJON		EKKODYP	MÅLEDYP	MÅLE-INTERVALL	FØRSTE MÅLING			SISTE MÅLING			ANTALL DØGN
	BREDDE	LENGDE				ÅR	MND	DAG	ÅR	MND	DAG	
VHL	62°43'N	07°39'E		6,3	0,5	75	11	11	75	11	12	2
"	"	"		6	"	"	"	"	"	"	"	1

UTFØRTE STRØMMÅLINGER I9 75

INSTITUSJON	POSISJON		EKKODYP	MÅLEDYP	MÅLE-INTERVALL	FØRSTE MÅLING			SISTE MÅLING			ANTALL DØGN
	BREDDE	LENGDE				ÅR	MND	DAG	ÅR	MND	DAG	
NIVA	58°24'N	8°45'E		15	10 min.	75	08	18	75	09	29	42
"	"	"		20	"	"	"	"	"	"	"	"
"	"	"		5	"	75	09	29	75	11	12	43
"	"	"		10	"	"	"	"	"	"	"	"
"	"	"		15	"	"	"	"	"	"	"	"
"	"	"		10	"	75	08	18	75	09	29	42
"	"	"		20	"	"	"	"	"	"	"	"
"	"	"		5	"	75	09	29	75	11	12	43
"	"	"		10	"	"	"	"	"	"	"	"
"	58°08'N	8°04'E		20	"	75	10	08	75	11	28	50
"	59°03'N	9°40'E		18	"	74	04	25	"	02	12	294
"	59°05'N	9°37'E		3	"	75	02	20	"	03	18	27
"	"	"		7	"	"	"	"	"	"	"	"
"	"	"		14	"	"	"	"	"	"	"	"
"	"	"		5	"	"	05	21	"	06	26	36
"	"	"		10	"	"	"	"	"	"	"	"
"	"	"		20	"	"	"	"	"	"	"	"
"	59°06'N	9°38'E		5	"	"	"	"	"	"	"	"
"	"	"		10	"	"	"	"	"	"	"	"
"	59°05'N	"		10	"	"	"	"	"	"	"	"
"	"	"		20	"	"	"	"	"	"	"	"

UTFØRTE STRØMMÅLINGER 1976

INSTITUSJON	POSISJON		EKKODYP	MÅLEDYP	MÅLE-INTERVALL	FØRSTE MÅLING			SISTE MÅLING			ANTALL DØGN
	BREDDE	LENGDE				ÅR	MND	DAG	ÅR	MND	DAG	
GI	59°23'N	06°03'E	120	115	10	76	03	11	75	05	12	62
"	59°25'N	06°09'E	350	1,5	"	"	"	10	"	04	23	44
"	"	"	"	5	"	"	"	"	"	03	18	8
"	"	"	"	15	"	"	"	"	"	05	12	63
"	"	"	"	30	"	"	"	"	"	"	"	"
"	"	"	"	100	"	"	"	"	"	"	"	"
"	59°20'N	04°56'E		24	"	"	"	"	"	"	12	56
"	"	"		54	"	"	"	"	"	"	"	"
"	"	"		94	"	"	"	"	"	"	"	"
"	"	"		122	"	"	"	"	"	"	"	"
"	"	04°40'E		31	"	"	"	"	"	"	"	"
"	"	"		61	"	"	"	"	"	"	"	"
"	"	"		101	"	"	"	"	"	"	"	"
"	"	"		151	"	"	"	"	"	"	"	"
"	"	"		265	"	"	"	"	"	"	"	"
"	"	04°20'E		40	"	"	"	"	"	"	05	55
"	"	"		80	"	"	"	"	"	"	"	"
"	"	"		130	"	"	"	"	"	"	"	"
"	"	"		258	"	"	"	"	"	"	"	"
"	"	04°02'E		35	"	"	"	"	"	"	"	"
"	"	"		65	"	"	"	"	"	"	"	"
"	"	"		105	"	""	"	"	"	"	"	"

UTFØRTE STRØMMÅLINGER I9 76

INSTITUSJON	POSISJON		EKKODYP	MÅLEDYP	MÅLE-INTERVALL	FØRSTE MÅLING			SISTE MÅLING			ANTALL DØGN
	BREDDE	LENGDE				ÅR	MND	DAG	ÅR	MND	DAG	
GI	59°20'N	04°02'E		155	10	76	03	10	76	05	05	55
"	"	"		275	"	"	"	"	"	"	"	"
"	"	02°31'E		75	"	"	03	09	"	05	04	"
"	"	"		55	"	"	"	"	"	"	"	"
"	"	"		115	"	"	"	"	"	"	"	"
"	62°38'N	04°25'E		25	"	"	01	27	"	03	01	34
"	"	"		125	"	"	01	29	"	03	01	34
"	62°26'N	06°16'E		10	10	"	02	05	"	04	07	62
"	"	"		60	"	"	"	"	"	03	22	46
"	"	06°08'E		"	"	"	"	"	"	04	05	60
"	"	"		60	"	"	"	"	"	03	12	36
NIVA	59°03'N	09°40'E		16	"	"	"	04	"	06	14	131

UTFØRTE STRØMMÅLINGER I976

INSTITUSJON	POSISJON		EKKODYP	MÅLEDYP	MÅLE-INTERVALL	FØRSTE MÅLING			SISTE MÅLING			ANTALL DØGN
	BREDDE	LENGDE				ÅR	MND	DAG	ÅR	MND	DAG	
NS	58°25'N	05°59'E	35	6	10	76	10	05	75	11	08	34
"	"	"	28	"	"	"	"	"	"	"	"	"
"	64°44'N	10°45'E	59	"	"	"	06	15	"	06	28	14[1]
"	59°25'N	05°15'E	20	10	"	"	05	25	"	"	30	36
"	59°59'N	05°42'E	53	35	"	"	01	23	"	02	24	32
"	"	"	"	20	"	"	"	"	"	"	"	"
"	"	"	"	6	"	"	"	"	"	"	15	23
"	"	"	32	25	"	"	"	"	"	"	24	32
"	"	"	"	15	"	"	"	"	"	"	"	"
"	"	"	"	6	"	"	"	"	"	"	"	"
"	58°53'N	05°46'E		20	"	"	11	03	76	12	09	36
"	"	"	70	38	"	"	"	"	"	"	"	"
"	"	"	"	12	"	"	"	"	"	"	"	"
"	"	05°45'E	44	20	"	"	"	"	"	"	"	"
"	"	"	"	6	"	"	"	"	"	"	"	"
BstE	60°32'N	05°03'E	06	05	"	"	02	06	"	12	31	329

UTFØRTE STRØMMÅLINGER 1976

INSTITUSJON	POSISJON		EKKODYP	MÅLEDYP	MÅLE-INTERVALL	FØRSTE MÅLING			SISTE MÅLING			ANTALL DØGN
	BREDDE	LENGDE				ÅR	MND	DAG	ÅR	MND	DAG	
VHL	71°30'N	19°00'E	236	181	10	76	11	04	76	11	08	4
"	"	"	"	106	"	"	"	"	"	"	27	23
"	"	"	"	136	"	"	"	"	"	"	"	"
"	"	"	"	229	"	"	10	03	"	10	30	26
"	"	"	"	179	"	"	"	"	"	"	"	"
"	"	"	"	104	"	"	"	"	"	"	"	"
"	"	"	"	54	"	"	"	"	"	"	"	"
"	68°18'N	17°18'E			01	"	"	05	"	"	06	01
"	65°06'N	12°25'E	25	23	10	"	09	13	"	10	08	24
"	"	"	22	20	"	"	10	07	"	"	"	1
"	"	"	15	14	"	"	09	13	"	"	"	24
"	71°30'N	19°00'E	230	25	"	"	"	08	"	09	29	19
"	"	"	"	100	"	"	"	"	"	"	"	"
"	"	"	"	175	"	"	"	"	"	"	"	"
"	"	"	"	50	"	"	"	"	"	"	"	"
"	"	"	"	225	"	"	"	"	"	"	"	"
"	64°38'N	03°56'E		50	30	75	09	30	"	05	01	213
"	64°27'N	09°26'E	405	400	"	76	22	04	"	09	23	142
"	"	"	"	50	"	"	"	"	"	"	"	153
"	59°40'N	10°37'E		18	10	"	06	21	"	08	04	44
"	59°42'N	10°36'E	60	07	"	"	"	28	"	"	"	37
"	59°45'N	10°35'E	"	"	"	"	"	"	"	"	"	"

UTFØRTE STRØMMÅLINGER 1976

INSTITUSJON	POSISJON		EKKODYP	MÅLEDYP	MÅLE-INTERVALL	FØRSTE MÅLING			SISTE MÅLING			ANTALL DØGN
	BREDDE	LENGDE				ÅR	MND	DAG	ÅR	MND	DAG	
VHL	67°12'N	14°38'E			10	76	05	06	76	07	10	36
"	"	"			"	"	"	"	"	"	"	43
"	64°39'N	09°00'E	98	45	30	"	04	21	"	07	05	75
"	"	"	"	95	"	"	"	"	"	"	"	"
"	68°16'N	14°16'E		14	10	"	05	05	"	06	22	1
"	"	"		"	"	"	"	"	"	"	14	36
"	"	"	17	5	"	"	"	"	"	"	"	7
"	68°28'N	15°43'E	7	6	"	"	04	05	"	05	05	29
"	"	"	"	5	"	"	"	"	"	"	"	6
"	64°27'N	09°26'E	415	400	30	75	09	30	"	04	15	197
"	"	"		50	"	"	"	"	"	"	23	205
"	63°13'N	08°10'E	12	5	10	76	02	16	"	03	23	35
"	61°01'N	05°36'E		3	"	"	03	"	"	"	19	25
"	59°45'N	05°27'E		152	"	"	02	05	"	03	08	25
"	"	"	265	150	"	"	"	"	"	"	"	32
"	"	"	268	100	"	"	"	"	"	"	"	31
"	"	"	"	20	"	"	"	"	"	"	"	32
"	60°15'N	01°50'E	145	145	15	75	10	20	"	02	04	106
"	66°14'N	13°21'E			10	75	12	15	"	01	19	26
"	"	13°40'E			"	"	"	"	"	"	20	34

UTFØRTE STRØMMÅLINGER 1976

INSTITUSJON	POSISJON		EKKODYP	MÅLEDYP	MÅLE-INTERVALL	FØRSTE MÅLING			SISTE MÅLING			ANTALL DØGN
	BREDDE	LENGDE				ÅR	MND	DAG	ÅR	MND	DAG	
FHI	67°52'N	13°20'E		30	10	76	03	22	76	04	29	48
"	70°54'N	26°00'E	30	15	"	"	"	30	"	03	31	1
"	68°17'N	14°43'E		8	"	"	05	07	"	08	20	180
"	"	"		20	"	"	"	"	"	"	"	"
"	"	"		40	"	"	"	"	"	"	"	"
"	62°38'N	04°25'E	205	15	"	"	"	24	"	05	27	3
"	"	"	"	50	"	"	"	"	"	"	"	"
"	"	"	"	100	"	"	"	"	"	"	"	"
"	60°27'N	05°19'E		2	5	"	11	20	"	12	02	2
"	"	"		4	"	"	"	"	"	"	"	"
"	"	"		6	"	"	"	"	"	"	"	"
"	"	"		8	"	"	"	"	"	"	"	"
"	"	"		15	10	"	"	"	"	"	"	"
"	"	"		20	5	"	"	"	"	"	"	"
"	"	"		30	5	"	"	"	"	"	"	"

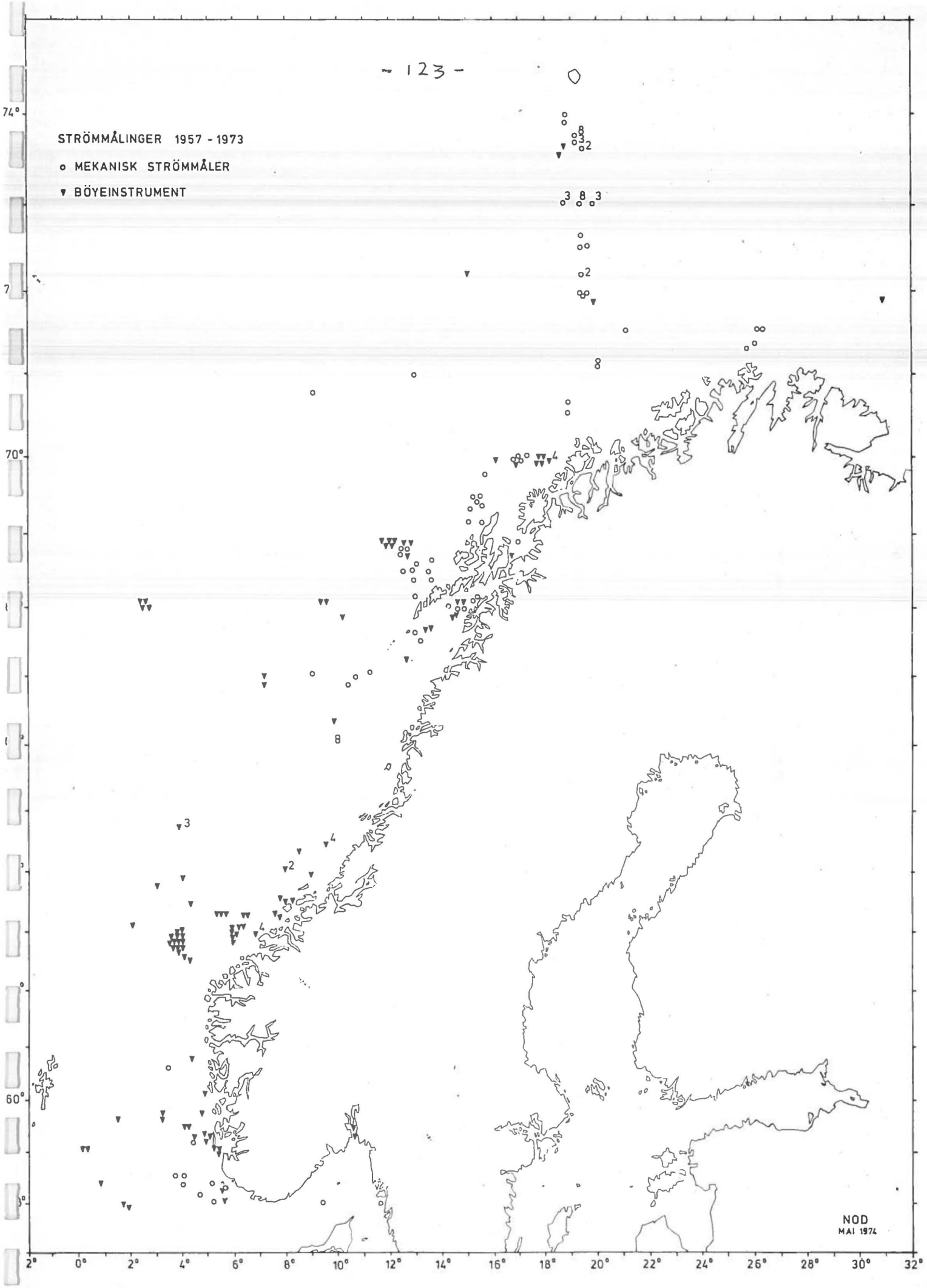
STRÖMMÅLINGER 1957 - 1973
o MEKANISK STRÖMMÅLER
▼ BØYEINSTRUMENT
74°
70°
60°
2°
0°
2°
4°
6°
8°
10°
12°
14°
16°
18°
20°
22°
24°
26°
28°
30°
32°
NOD
MAI 1974