

Skreikart og kort rapport om skreiinnsiget,
26 mars - 2 april 1991, F/F "Michael Sars"

F/F "Michael Sars" har i perioden 26 mars - 2 april vært en god del hindret av været i sine undersøkelser. Vi har dekket Vestfjorden, området rundt Røst og yttersida, men fikk ikke utført noen dekning av Moskenesgrunnen eller Røstbanken. Vi presenterer et skreikart som viser den aktuelle situasjonen for det området vi har dekket.

Det står nå bra med fisk langs Lofoten og det er fortsatt store mengder torsk ved Røst. All fisken ser ut til å være gytende. Vi ser også antydning at det kan trekke noe fisk sørover fra Vesterålen og det er betydelig mer torsk på yttersida nå enn ved den første dekingen. Noe av denne kan være kommet fra Moskenesgrunnen. Vi så lite til trekk vestfra i det sørlige området, slik at vi antar at den fisken vi observerte vest på Røstbanken fortsatt står der.

Temperaturmålingene i Vestfjorden viser en stabil situasjon med relativ høy temperatur i de øvre meter. Dette gjenspeiler seg også i at skreien står nært land. De siste målingene ble gjort før sør-vest kulingen.

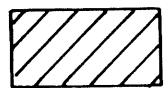
Våre mengdemål viser at vi har en god rekruttering av yngre årsklasser, både 1984 og 1985 årsklassene gjør seg gjeldende og bidrar til at vi har ca 50% mer fisk i år enn i fjor. Vi har omtrent det samme antall av 1983 årsklassen som i fjor mens 1982 årsklassen er redusert til en tredjedel. Gjennomsnittsvekten av observasjonene våre i siste perioden er 3.9 kg rund vekt. En nøyere gjennomgang av resultatene vil bli gitt i en senere rapport fra Havforskningsinstituttet.

"Michael sars", 2 april 1991


Knut Sunnanå

SKREIKART 31.3 - 1.4 "M.SARS"


68°
30'



TYNNE REGISTRERINGER



MIDDELS — " —



GODE — " —

68°

67°

30'

67°

10°

11°

12°

13°

14°

15°

